

**Dodatok č. 1**  
**č. USM\_UGKK SR\_22/2016**

**k usmerneniu Úradu geodézie, kartografie a katastra Slovenskej republiky**  
**č. USM\_UGKK SR\_13/2013, zo dňa 23. 04. 2013, ktorým sa ustanovuje používanie**  
**mapových značiek v mape katastra, v súbore prevzatých meraní a v operáte**  
**geometrického plánu (značkový kľúč)**

Úrad geodézie, kartografie a katastra Slovenskej republiky podľa Smernice Úradu geodézie, kartografie a katastra Slovenskej republiky o príprave, zverejňovaní a evidencii interných normatívnych aktov vydáva tento dodatok č. 1:

**Čl. I**

Usmernenie č. USM\_UGKK SR\_13/2013, zo dňa 23. 04. 2013, ktorým sa ustanovuje používanie mapových značiek v mape katastra, v súbore prevzatých meraní a v operáte geometrického plánu (značkový kľúč) sa mení takto:

1. Príloha č. 3 vrátane nadpisu znie:

„Príloha č. 3 k usmerneniu USM\_UGKK SR\_13/2013

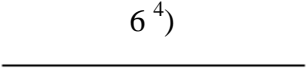
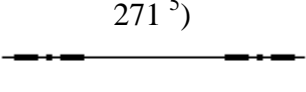
**Značky čiar máp katastra**

Por. číslo	Číslo kresliaceho kľúča/ značka	Popis	Typ/kód čiar <sup>1)</sup>	Vrstva
<b>Hranice pozemku</b>				
1	1 —————	Hranica vlastnícka, druhu pozemku a spôsobu využívania (parcela registra „C“)	0.011/ 2.19	KLADPAR, ZAPPAR, ZUOB <sup>2)</sup>
2	4 (404) <sup>3)</sup> -----	Hranica ako 1 – zakrytá, zhora neviditeľná	0.021/ 2.20	KLADPAR, ZAPPAR
3	5 (405) <sup>3)</sup> -----	Hranica ako 1 – lesný priesek	0.031/ -	KLADPAR, ZAPPAR
4	8 (408) <sup>3)</sup> -----	Hranica ako 1 – podzemná	0.051/ 2.26	KLADPAR, ZAPPAR
5	13 (413) <sup>3)</sup> .....	Hranica ako 1 – pohyblivá, nestála	0.101/ 2.21	KLADPAR, ZAPPAR
6	15 (415) <sup>3)</sup> -----	Hranica ako 1 – nezreteľná	0.121/ 2.22	KLADPAR, ZAPPAR
7	17 (417) <sup>3)</sup> -----	Hranica ako 1 – sporná	0.134/ 2.27	KLADPAR, ZAPPAR

<sup>1)</sup> Typ čiar znamená typ čiar podľa STN 01 3411 Mapy veľkých mierok, Kreslenie a značky, Tabuľka 0 a kód čiar znamená poradové číslo značky podľa STN 01 3411. Tento údaj je uvádzaný pre katastrálne mapy v papierovej podobe a pre grafické znázornenie v geometrickom pláne a zázname podrobného merania zmien.




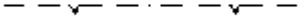

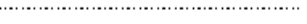





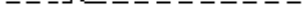
<sup>2)</sup> Vo vrstve ZUOB sa značka poradové číslo 1 použije pre objekt s atribútom ZUOB=2 a značka poradové číslo 24 pre objekt s atribútom ZUOB=1.

<sup>3)</sup> Číslo uvedené v zátvorke sa používa ako náhradný kresliaci kľúč k hranici rovnakého druhu v susednom objekte.

Por. číslo	Číslo kresliaceho kľúča/ značka	Popis	Typ/kód čiar <sup>1)</sup>	Vrstva
8	6 <sup>4)</sup> 	Hranica vlastnícka – parcely registra „E“	0.011/ -	UOV
<b>Hranice časti pozemku</b>				
9	60 	Hranica ďalších predmetov merania	0.011/ 2.182	ZAPPAR
10	460 	Hranica ako 9 so zmenšenou zlučkou	0.011/ -	ZAPPAR
11	61 	Hranica ako 9 – zakrytá	0.021/ -	ZAPPAR
12	461 	Hranica ako 9 – zakrytá so zmenšenou zlučkou	0.021/ -	ZAPPAR
13	606 	Hranica ako 9 – podzemná	0.051/ -	ZAPPAR
14	467 	Hranica ako 9 – podzemná so zmenšenou zlučkou	0.051/ -	ZAPPAR
15	62 	Hranica ako 9 – pohyblivá	0.101/ -	ZAPPAR
16	462 	Hranica ako 9 – pohyblivá so zmenšenou zlučkou	0.101/ -	ZAPPAR
17	604 	Hranica ako 7 – so zlučkou	0.134/ -	ZAPPAR
18	605 	Hranica ako 7 – so zmenšenou zlučkou	0.134/ -	ZAPPAR
<b>Hranice administratívne</b>				
19	325 <sup>5)</sup> 	Hranica štátna	-/ 2.012	KATUZ
20	316 <sup>5)</sup> 	Hranica krajská	-/ 2.032	KATUZ
21	271 <sup>5)</sup> 	Hranica okresná	-/ 2.042	KATUZ
22	280 <sup>5)</sup> 	Hranica obecná	-/ 2.052	KATUZ

<sup>4)</sup> Kresliaci kľúč 6 sa vo vektorovej mape určeného operátu zobrazuje spôsobom podľa značky poradové číslo 8 a v geometrickom pláne spôsobom podľa značky poradové číslo 42.

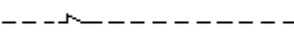
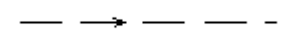
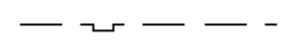
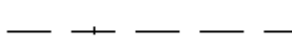
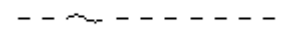
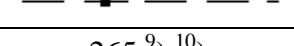
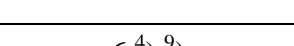
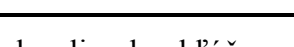
<sup>5)</sup> Značka sa v katastrálnej mape v papierovej podobe umiestňuje na čiare poradové číslo 1 až 7 podľa druhu hranice.

Por. číslo	Číslo kresliaceho kľúča/ značka	Popis	Typ/kód čiar <sup>1)</sup>	Vrstva
23	289 	Hranica katastrálneho územia	- / 2.062	KATUZ
<b>Hranice časti územia</b>				
24	298 <sup>6)</sup> 	Hranica zastavaného územia obce	- / 2.072	LINIE, ZUOB <sup>2)</sup>
25	360 <sup>6)</sup> 	Hranica obvodu projektu pozemkových úprav a obvodu obnovy	- / -	OBVODPPU, OBVODOKO
26	24 (401) <sup>6)</sup> <sup>7)</sup> 	Hranica chráneného územia	0.181/ 2.23	LINIE
27	18 	Hranica rozsahu vecného bremena	0.141/ -	TARCHY
28	19 	Os vedenia rozsahu vecného bremena	0.091/ -	TARCHY
29	7 	Hranica areálu BPEJ	0.014/ -	BPEJ
<b>Dráhy</b>				
30	2 	Os železničných koľají	0.014/ 5.01	LINIE
31	466 	Ako 29 – zhora neviditeľná	0.054/ -	LINIE
32	73 	Visutá lanová dráha	0.044/ 5.212	LINIE
33	74 	Pozemná lanová dráha	0.014/ 5.223	LINIE
<b>Vedenia</b>				
34	204 <sup>8)</sup> 	Vedenie bez rozlíšenia druhu	0.041/ 6.592	LINIE

<sup>6)</sup> Značka sa používa tak, aby symbol na čiare smeroval dovnútra označovaného územia (čiara prebieha tak, že označované územie sa nachádza vpravo od smeru čiary).

<sup>7)</sup> Ak je hranica chráneného územia totožná s niektorou z hraníc uvedených pod poradovým číslom 19 až 23, použije sa náhradný kresliaci kľúč 401.

<sup>8)</sup> Vo vektorovej katastrálnej mape sa značka používa pre všetky druhy vedenia a vyjadruje priebeh vedenia bez rozlíšenia druhu a zároveň bez rozlíšenia spôsobu uloženia vedenia (nadzemné, pozemné, podzemné).

Por. číslo	Číslo kresliaceho kľúča/ značka	Popis	Typ/kód čiar <sup>1)</sup>	Vrstva
<b>Osobitné značky pre geometrický plán a záznam podrobného merania zmien</b>				
35	204 <sup>9)</sup> 10) 	Nadzemné elektrické vedenie bez rozlíšenia druhu	0.041/ 6.592	-
36	83 <sup>9)</sup> 10) 	Podzemné vodovodné vedenie bez rozlíšenia druhu	0.081/ 6.152	-
37	141 <sup>9)</sup> 10) 	Podzemné plynovodné potrubie bez rozlíšenia tlaku	0.081/ 6.322	-
38	165 <sup>9)</sup> 10) 	Podzemné tepelné vedenie bez rozlíšenia druhu	0.081/ 6.512	-
39	236 <sup>9)</sup> 10) 	Nadzemné komunikačné vedenie	0.041/ 6.702	-
40	261 <sup>9)</sup> 10) 	Podzemné potrubie produktovodu	0.081/ 6.802	-
41	265 <sup>9)</sup> 10) 	Podzemný kábelovod, teplovodný kanál	0.081/ 6.812	-
42	6 <sup>4)</sup> 9) 	Hranica vlastnícka – parcely registra „E“	0.041/ -	-

Číslo kresliaceho kľúča sa používa vo vektorovej mape katastra a vo vektorovom geodetickom podklade.“

2. Slová „správa katastra“ vo všetkých tvaroch sa v celom texte usmernenia nahrádzajú slovami „katastrálny odbor okresného úradu“ v príslušnom tvare.

## Čl. II

Tento dodatok nadobúda účinnosť 1. januára 2017.

Ing. Mária Frindrichová  
predsedníčka

<sup>9)</sup> Značka sa používa len v geometrickom pláne a zázname podrobného merania zmien (nie vo vektorovom geodetickom podklade).

<sup>10)</sup> Značka druhu vedenia sa môže modifikovať podľa druhu vedenia a spôsobu uloženia vedenia (nadzemné, pozemné, podzemné), a to použitím príslušných značiek v zmysle STN 01 3411 alebo použitím značky poradové číslo 28. Ak os vedenia predstavuje rozsah vecného bremena, značka sa vo vektorovom geodetickom podklade a vo vektorovej katastrálnej mape nahrádza značkou poradové číslo 28.