

KATASTRÁLNY ÚRAD V BANSKEJ BYSTRICI
Námestie Ľ. Štúra č. 1, 974 05 Banská Bystrica

Ev. číslo: KP/00275/2011-001116

**Výročná správa o činnosti Katastrálneho úradu v Banskej Bystrici
za rok 2010**

apríl 2011

Obsah:

1. Identifikácia organizácie	4
2. Misia a strednodobá vízia organizácie.....	5
2.1 <i>Vznik a vývoj katastrálneho úradu</i>	5
2.2 <i>Opis hlavných činností katastrálneho úradu a správ katastra</i>	6
2.3 <i>Využitelnosť a prínos výsledkov práce katastrálneho úradu a správ katastra.....</i>	7
2.4 <i>Strednodobá perspektíva organizácie</i>	8
2.5 <i>Opatrenia na ďalšie obdobie - rok 2011</i>	9
3. Charakteristika kontraktu organizácie s ústredným orgánom a jeho plnenie	9
4. Činnosti/produkty organizácie a ich náklady	11
4.1 <i>Stále úlohy.....</i>	11
<i>Úloha 2a: Registratúra katastrálnych podaní</i>	11
<i>Úloha 2b: Rozhodovanie o návrhu na vklad</i>	12
<i>Úloha 2c: Ďalšie činnosti súvisiace s vkladovým konaním</i>	14
<i>Úloha 2d: Zápis listín do katastra nehnuteľností.....</i>	15
<i>Úloha 3b: Oprava chýb v katastrálnom operáte</i>	17
<i>Úloha 3c: Činnosť správcu ISKN</i>	18
<i>Úloha 3da, 3 db: Úradné overovanie geometrických plánov a iných GaK činností</i>	19
<i>Úloha 3ea: Konanie o určení priebehu hranice katastrálneho územia (k. ú.) a o zmene názvu k. ú.</i>	20
<i>Úloha 3fa: Aktualizácia vektorovej katastrálnej mapy (VKM).....</i>	20
<i>Úloha 3ga: Ostatné činnosti</i>	20
<i>Úloha 4a: Štátna dokumentácia, spravovanie a údržba dokumentačných fondov, poskytovanie častí katastrálneho operátu.....</i>	21
<i>Úloha 4b: Poskytovanie informácií z katastra nehnuteľností pre súdnych komisárov, právnické a fyzické osoby a podnikateľskú sféru</i>	22
4.2 <i>Dlhodobé úlohy</i>	23
<i>Úloha 3aa, 3aaa: Konanie o obnove evidencie niektorých pozemkov a právnych vzťahov k nim a rozhodovanie o vydržaní podľa § 11 a § 12 podľa zákona NR SR č. 180/1995 Z. z. v znení neskorších predpisov.</i>	23
<i>Úloha 3ab: Zápis registrov a PPÚ.....</i>	24
<i>Úloha 3fb: Tvorba vektorovej katastrálnej mapy</i>	25
4.3 <i>Krátkodobé úlohy</i>	27
5. Rozpočet katastrálneho úradu	29
5.1 <i>Čerpanie výdavkov KÚ.....</i>	34
5.1.1 <i>Čerpanie výdavkov na mzdy, platy, služobné príjmy a ostatné osobné.....</i>	34
5.1.2 <i>Čerpanie výdavkov na poisťné a príspevok do poisťovní (620).....</i>	34
5.1.3 <i>Čerpanie výdavkov na tovary a služby (630)</i>	35
5.1.4 <i>Čerpanie výdavkov na bežné transfery (640)</i>	36
5.1.5 <i>Čerpanie kapitálových výdavkov (700).....</i>	37
5.2 <i>Príjmy KÚ</i>	37
6. Personálne otázky	37
6.1 <i>Plán zamestnancov a jeho plnenie.....</i>	37
6.2 <i>Kvalifikačná a veková štruktúra zamestnancov.....</i>	39
6.3 <i>Organizačná štruktúra katastrálneho úradu</i>	40
6.4 <i>Očakávaný vývoj v budúcom období</i>	41

7. Ciele a prehľad ich plnenia	41
7.1 <i>Priority stanovené ústredným orgánom na rok 2010</i>	<i>41</i>
7.2 <i>Stanovenie prioritných cieľov na ďalšie obdobie</i>	<i>41</i>
8. Hodnotenie a analýza vývoja organizácie v roku 2010	42
9. Hlavné skupiny užívateľov výstupov organizácie	42
10. Zverejnenie výročnej správy	43

VÝROČNÁ SPRÁVA

Katastrálneho úradu v Banskej Bystrici o plnení úloh na úseku katastra nehnuteľností v Banskobystrickom kraji za rok 2010

1. Identifikácia organizácie

Názov organizácie : Katastrálny úrad v Banskej Bystrici
Sídlo organizácie : Námestie Ľ. Štúra č. 1, 974 05 Banská Bystrica
Zriaďovateľ (rezort) : Úrad geodézie, kartografie a katastra Slovenskej republiky
Štatutárny orgán : Ing. Peter Bednár, prednosta,
e-mail: peter.bednár@skgeodesy.sk, č. tel.: 048/4306 291; 048/281 9660
vedúci ekonomického odboru, - Ing. Ján Kapusta
vedúca právneho odboru – Mgr. Drahomíra Hanesová
vedúci technického odboru – Ing. Mária Kapustová
vedúci odboru IT – Mgr. Alexander Ladziarsky
vedúca osobného úradu – Jana Vavreková
vedúci kontrolór - Ing. Viera Janikovičová
za BOZP,PO,OOÚ.. Ing. Eleonóra Hrašková
za kanceláriu prednostu – JUDr. Marta Vencelová
Forma hospodárenia : Rozpočtová organizácia
Dátum zriadenia : **1. januára 2002**
Doba činnosti : **Neurčitá**

Miestnymi orgánmi štátnej správy na úseku katastra nehnuteľností sú správy katastra.
V pôsobnosti Katastrálneho úradu v Banskej Bystrici je trinásť správ katastra:

1. Správa katastra Banská Bystrica
Sídlo: ČSA 7, 974 01 Banská Bystrica
Riaditeľ: JUDr. Andrea Bibová,
e-mail: skbbrsk@skgeodesy.sk, č. tel.: 048/ 281 9670
2. Správa katastra Banská Štiavnica
Sídlo: Križovatka 4, 969 01 Banská Štiavnica
Riaditeľ: JUDr. Eva Fajbíková
e-mail: skbsrsk@skgeodesy.sk, č. tel.: 045/ 281 9710
3. Správa katastra Brezno
Sídlo: Brezenská 4, 977 01 Brezno
Riaditeľ: JUDr. Eva Daubnerová,
e-mail: skbrsk@skgeodesy.sk, č. tel.: 048/ 281 9720
4. Správa katastra Detva
Sídlo: Záhradná 12, 962 12 Detva
Riaditeľ: Ing. Anna Gallová,
e-mail: skdtrsk@skgeodesy.sk, č. tel.: 045/ 281 9740
5. Správa katastra Krupina
Sídlo: ČSA 2190/3, 963 01 Krupina

- Riaditeľ: Ing. Jozef Daniel,
e-mail: skkarsk@skgeodesy.sk , č. tel.: 045/ 281 9760
6. Správa katastra Lučenec
Sídlo: M. Rázusa 32, 984 01 Lučenec
Riaditeľ: Ing. Michal Reiprich
e-mail: sklcrsk@skgeodesy.sk , č. tel.: 047/ 281 9780
7. Správa katastra Poltár
Sídlo: Železničná 5, 987 01 Poltár
Riaditeľ: Ing. Marek Suchý
e-mail: skptrsk@skgeodesy.sk , č. tel.: 047/ 281 9800
8. Správa katastra Revúca
Sídlo: Remeselnícka 1, 050 01 Revúca
Riaditeľ: Ing. Ondrej Kvetko
e-mail: skrarsk@skgeodesy.sk , č. tel.: 058/ 281 9820
9. Správa katastra Rimavská Sobota
Sídlo: I. Krasku 2, 979 01 Rimavská Sobota
Riaditeľ: JUDr. Peter Pavlík,
e-mail: skrsrsk@skgeodesy.sk , č. tel.: 047/ 281 9840
10. Správa katastra Veľký Krtíš
Sídlo: Komenského 3, 990 01 Veľký Krtíš
Riaditeľ: Ing. Ladislav Balla,
e-mail: skvkrsk@skgeodesy.sk , č. tel.: 047/ 281 9860
11. Správa katastra Zvolen
Sídlo: Študentská 12, 960 01 Zvolen
Riaditeľ: Mgr. Peter Michal,
e-mail: skzvrsk@skgeodesy.sk , č. tel.: 045/ 281 9880
12. Správa katastra Žarnovica
Sídlo: Bystrická 467, 966 81 Žarnovica
Riaditeľ: Ing. Mária Kováčová
e-mail: skzcrsk@skgeodesy.sk , č. tel.: 045/ 281 9910
13. Správa katastra Žiar nad Hronom
Sídlo: SNP 118, 965 01 Žiar nad Hronom
Riaditeľ: Ing. Miroslav Mešťan,
e-mail: skzhrsk@skgeodesy.sk , č. tel.: 045/ 281 9920

2. Misia a strednodobá vízia organizácie

2.1 Vznik a vývoj katastrálneho úradu

V r. 1996 zákona NR SR č. 221/1996 Z. z. o územnom a správnom usporiadaní SR nastali v spoločnosti zmeny v územnom a správnom usporiadaní Slovenskej republiky a to vytvorením 8 krajov a 79 okresov a schválením zákona NR SR č. 222/1996 Z. z. o organizácii miestnej štátnej správy a o zmene a doplnení niektorých zákonov k zmene v organizácii miestnej štátnej správy tým, že špecializovaná štátna správa bola zrušená a výkon štátnej správy bol integrovaný do tzv. všeobecnej štátnej správy. Účinnosťou zákona NR SR č. 173/2004 Z. z., ktorým sa mení a dopĺňa zákon NR SR č. 162/1995 Z.z. o katastri nehnuteľností a o zápise vlastníckych a iných práv k nehnuteľnostiam (ďalej len „katastrálny

zákon“) v znení neskorších predpisov sa počet správ katastra znížil na 72 z dôvodu zlúčenia viacerých správ katastra do jednej v Bratislave a v Košiciach.

Katastrálne úrady boli ku dňu 1. januára 2002 opätovne zriadené ako rozpočtové organizácie Úradu geodézie, kartografie a katastra Slovenskej republiky (ďalej len "ÚGKK SR") zákonom č. 255/2001 Z.z., ktorým sa mení a dopĺňa zákon NR SR č.162/1995 Z.z. katastrálny zákon v znení neskorších predpisov.

Katastrálny úrad v Banskej Bystrici je miestnym orgánom štátnej správy, ktorý má právnu subjektivitu a vykonáva štátnu správu na úseku katastra v územnom obvode Banskobystrického kraja a je napojený finančnými vzťahmi na rozpočet ÚGKK SR. V rámci svojej pôsobnosti zabezpečuje mzdové prostriedky a vecné potreby trinástich správ katastra, riadi a kontroluje výkon štátnej správy na úseku katastra a vykonáva v druhom stupni štátnu správu vo veciach, v ktorých v prvom stupni konajú správy katastra. Katastrálny úrad riadi prednosta, ktorého vymenúva a odvoláva predseda ÚGKK SR.

Správy katastra konajú a rozhodujú v administratívnoprávnych veciach samostatne, pričom vykonávajú štátnu správu na úseku katastra v územnom obvode okresu. Správu katastra riadi riaditeľ, ktorého vymenúva a odvoláva prednostka katastrálneho úradu.

2.2 Opis hlavných činností katastrálneho úradu a správ katastra

Činnosť a úlohy katastrálneho úradu a správ katastra je určená §18 zákona NR SR č.162/1995 Z. z. o katastri nehnuteľností a o zápise vlastníckych a iných práv k nehnuteľnostiam (ďalej „katastrálny zákon“) v znení neskorších predpisov, podľa ktorého

- katastrálny úrad:
 - riadi a kontroluje výkon štátnej správy na úseku katastra,
 - vykonáva v druhom stupni štátnu správu vo veciach, v ktorých v prvom stupni konajú správy katastra,
 - zabezpečuje zostavovanie návrhu registra obnovennej evidencie pozemkov.
- správa katastra:
 - rozhoduje v katastrálnom konaní o vklade práv k nehnuteľnostiam, o zmenách hraníc katastrálnych území, o prešetrovaní zmien údajov katastra, o oprave chýb v katastrálnom operáte, o obnove katastrálneho operátu, o priestupkoch proti poriadku v štátnej správe na úseku katastra a o porušení poriadku na úseku katastra právnickými osobami a rozhoduje v pochybnostiach o predmete evidovania v katastri,
 - na základe došlých zmlúv, verejných listín alebo iných listín zapisuje práva k nehnuteľnostiam, vyznačuje plomby o zmene práva k nehnuteľnosti, zapisuje poznámky o právach k nehnuteľnostiam,
 - spravuje a aktualizuje kataster v súlade s právnym a so skutočným stavom na základe ohlásených zmien, zmien zistených pri prešetrovaní údajov katastra, pri revízii údajov katastra, pri obnove katastrálneho operátu novým mapovaním v súčinnosti s vlastníkmi, s inými oprávnenými osobami, obcami a so štátnymi orgánmi,
 - poskytuje, vyhotovuje a vydáva informácie z údajov katastra, potvrdený výpis alebo potvrdenú kópiu zo súboru geodetických a popisných informácií katastra, z pozemkových kníh, ako aj identifikácie parciel, ktoré sú verejnými listinami potvrdzujúce práva a povinnosti k nehnuteľnostiam, kontroluje a overuje vybrané geodetické a kartografické činnosti, ktoré sa majú prevziať do štátnej dokumentácie podľa zákona NR SR č.215/1995 Z. z. o geodézii a kartografii v znení neskorších predpisov, ako napríklad geometrické plány a geodetické činnosti pre pozemkové úpravy vyhotovované podľa zák. SNR č.330/1991 Zb. o pozemkových úpravách, usporiadaní pozemkového vlastníctva, obvodných pozemkových úradoch, pozemkovom fonde a o pozemkových spoločenstvách v znení neskorších predpisov a iné, spracúva sumárne údaje o pôdnom fonde a iné podklady pre štatistické výkazy,

- spravuje automatizovaný informačný systém geodézie, kartografie a katastra (ďalej len „AIS GKK“) v rámci čoho do katastra nehnuteľností preberá obnovený katastrálny operát novým mapovaním, preberá revízie údajov katastra, registre obnovennej evidencie pozemkov, komplexné projekty pozemkových úprav, prešetruje zmeny údajov katastra, aktualizuje vektorovú mapu a mapu určeného operátu,

- na úseku štátnej dokumentácie vykonáva dokumentačnú činnosť podrobných polohových bodových polí a sprístupňovanie dokumentačných fondov podľa zákona NR SR č.180/1995 Z. z. o niektorých opatreniach na usporiadanie vlastníctva k pozemkom rozhoduje o námietkach voči registru, o schválení registra obnovennej evidencii pozemkov, o nadobudnutí vlastníctva vydržaním a o neplatnosti osvedčení a protokolov.

2.3 Využitelnosť a prínos výsledkov práce katastrálneho úradu a správ katastra

Hlavnou úlohou a poslaním katastra je vybudovanie kvalitného informačného systému, ktorý umožňuje ďalej plniť úlohy štátu v týchto základných oblastiach:

- ochrana vlastníckych práv k nehnuteľnému majetku ako základných ľudských práv (podľa čl. 20 ods. 1 Ústavy Slovenskej republiky a čl. 1 ods. 1 Dodatkového protokolu Európskej konvencie).
- zabezpečenie fungovania trhového hospodárstva štátu:
 - daňové a poplatkové účely,
 - oceňovanie nehnuteľností,
 - nakladanie a trh s nehnuteľnosťami,
 - poskytovanie záruky pri pôžičkách,
 - stimulácia zahraničných investícií prostredníctvom jasných a chránených právnych vzťahov k nehnuteľnostiam,
 - posilnenie vidieckej politiky prostredníctvom majetkovoprávneho usporiadania vlastníctva k nehnuteľnostiam.
- Ochrana poľnohospodárskeho pôdneho fondu a lesného pôdneho fondu, životného prostredia, nerastného bohatstva, kultúrnych pamiatok, chránených území a prírodných výtvorov.
- Budovanie Štátneho informačného systému, informačných systémov najmä na podklade AIS GKK pre geografické informačné systémy (ďalej len „GIS“) v rámci rôznych spoločenských odvetví a ďalších účelových informačných systémov.

Pre lepšiu využitelnosť výsledkov katastra nehnuteľností pre celú spoločnosť bol umožnený bezplatný stály prístup k centrálnej báze údajov katastra nehnuteľností prostredníctvom webovej stránky www.katasterportal.sk.

Zabezpečenie riadneho fungovania katastra je v našich podmienkach úloha štátu, ktorý spravovanie a obnovu katastra aj financuje. Financovanie činností štátom sa realizuje prostredníctvom ÚGKK SR na katastrálne úrady ako rozpočtové organizácie. Na budovanie automatizovaného informačného systému a chod katastra ako aj obnovu a aktualizáciu hardvéru i softvéru v nemalej miere prispeli i finančné prostriedky získané zo štrukturálnych fondov v rámci pomoci EÚ.

Prínos výsledkov práce katastrálneho úradu a správ katastra je teda v značnej miere závislý od veľkosti pridelených financií. V minulosti práve obmedzené finančné zdroje pre Katastrálny úrad v Banskej Bystrici spôsobili značnú schátralosť budov a priestorov a nízky počet školení, čo sa odrazilo na nedostatkoch v práci zistených pri pravidelných kontrolách. Je však treba súčasne poukázať aj na každoročne neustále sa zvyšujúci počet úloh pri rovnakom

počte zamestnancov, čo vytvára na pracoviskách neustály stres, ktorého následkom sú chyby zamestnancov.

2.4 Strednodobá perspektíva organizácie

Potreba vykonávať miestnu štátnu správu na úseku katastra je jednoznačná, pretože podmieňuje plnenie nevyhnutných spoločenských funkcií štátu. Priority úloh vyplývajú z koncepčných materiálov pričom rozsah úloh je závislý predovšetkým od možností, ktoré vytvára štátny rozpočet.

V súlade so zámermi katastra možno perspektívy Katastrálneho úradu v Banskej Bystrici charakterizovať nasledovne:

- Potreba vykonávania rozhodovacích a technických činností na úseku katastra pričom možno v procese ich vykonávania predpokladať tieto prínosy:
 - lepšiu koordináciu prác, ako dôsledok priameho riadenia a dôslednej kontroly vykonávanej katastrálnym úradom na správach katastra,
 - jednoznačné stanovovanie a rešpektovanie vecných a územných priorít pri vykonávaní činností na úseku katastra, zohľadňujúc možnosti jednotlivých správ katastra,
 - možnosť operatívneho riešenia mimoriadnych úloh,
 - zvýšenie kvality v rozhodovacích a technických činnostiach.
- Rozhodovacie a technické činnosti, ktoré bude vykonávať katastrálny úrad a správy katastra budú orientované na splnenie priorít stanovených úradom v príslušnom roku. Pri uplatnení priorít podľa vecného hľadiska bude zohľadňovaná aj skutočná spoločenská potreba tak, že sa budú vykonávať prednostne úlohy stanovené v uzneseniach vlády SR, ale aj tam kde vznikne potreba podpory prioritných spoločenských programov hlavne technická infraštruktúra, priemyselné parky a pod.
- Za podmienok dostatočného finančného zabezpečenia zintenzívniť tempo prác na úlohe konania o obnove evidencie niektorých pozemkov a právnych vzťahov k nim, aby boli registre obnovej evidencie pozemkov ukončené v stanovenom termíne do roku 2015.
- Udržať lehoty vkladov, záznamov, identifikácií parciel, opráv chýb a overovania GP v zákonom stanovených lehotách.
- Zabezpečiť plnenie úloh tvorby a aktualizácie vektorovej katastrálnej mapy, číselného určenia hraníc katastrálnych území, urýchliť digitalizáciu katastrálnych máp.
- Zabezpečiť čistenie dát v SPI KN a SGI KN.
- Zabezpečiť plnenie úloh vyplývajúcich z národného projektu Operačného programu
- Informatizácie spoločnosti (OPIS), ktorého prioritu tvoria:
 - elektronizácia verejnej správy a rozvoj elektronických služieb
 - elektronizácia verejnej správy a rozvoj elektronických služieb na centrálnej úrovniHlavnými aktivitami národného projektu Elektronické služby katastra nehnuteľností sú aktivity zamerané na zavedenie elektronických služieb. K uvedeným aktivitám patrí:
 - centrálny systém katastra nehnuteľností (CSKN),
 - centrálné elektronické registratúrne stredisko (CERS),
 - rezortná elektronická podateľňa (REP),
 - mapovanie,
 - bezpečnosť,
 - spoločná infraštruktúra.

Organizovať pravidelne odborné školenia zamestnancov podľa ich špecifickej pracovnej náplne podľa poskytnutých finančných prostriedkov.

2.5 Opatrenia na ďalšie obdobie - rok 2011

- Zabezpečiť vykonávanie činností na úseku katastra aj v budúcom období bez sklzov v stanovených termínoch a tým podporiť plnenie základných spoločenských funkcií katastra.
- Maximálne využiť nové automatizované technológie tak, aby bolo možné najmä:
 - plniť všetky funkcie a úlohy, ktoré má kataster uložené zákonmi,
 - pokračovať v odstraňovaní chýb z programu WTKN (testovanie údajov katastra nehnuteľností) a doplňovanie chýbajúcich údajov súboru SGI KN,
 - pokračovať v odstraňovaní chýb z kontroly konzistencie SPI KN (KaPor),
 - zabezpečiť splnenie úlohy podľa usmernenia ÚGKK SR č. P 6307/2009 na odstraňovanie dielov parciel,
 - zabezpečiť inventarizáciu spisov registra V a ich distribúciu do CERS v Liptovskom Mikuláši,
 - zabezpečiť účinnú ochranu osobných údajov pred odcudzením, stratou, poškodením, neoprávneným prístupom, nedovolenou zmenou, zničením, nedostupnosťou (režimovými opatreniami - kontrolou kľúčových režimov, kontrolou režimu pohybu osôb, mechanickými zábrannými prostriedkami – t. j. zabezpečením všetkých vstupov do objektov a priestorov bezpečnostnou triedou III., poplachovým systémom na hlásenie narušenia objektov a priestorov správ katastra s napojením na políciu).
- Dosiahnuť zvýšenie kvality vykonávaných činností neustálou kontrolou činností.
- Pri kontrolou zistení nedostatkov okamžite riešiť školením zamestnancov na pracovných poradách a zistené nedostatky sprístupniť na FTP server pre všetky SK v pôsobnosti banskobystrického kraja.
- Organizovať pracovné stretnutia a školenia zamestnancov správ katastra podľa ich pracovných náplní.
- Dodržiavať bezpečnosť a ochranu zdravia pri práci a ochranu pred požiarimi v objektoch a priestoroch správ katastra.

3. Charakteristika kontraktu organizácie s ústredným orgánom a jeho plnenie

Katastrálny úrad v Banskej Bystrici od roku 2003 neuzatvára kontrakt o realizácii služieb na úseku katastra nehnuteľností s ÚGKK SR ako ústredným orgánom štátnej správy vo funkcii objednávateľa služieb, ale vykonáva činnosti vyplývajúce zo zákonov v zmysle schváleného Plánu vecných úloh.

Kvantitatívne parametre sú špecifikované základnými mernými jednotkami (podanie, skončené konanie, listina, geometrický plán, register, katastrálne územie a pod.).

Výkonnostné parametre sú uvádzané v skutočných hodinách pracovných kapacít a v plánovaných hodinách, ktoré sú vypočítané podľa „Metodiky úradu na určenie počtu zamestnancov a ich kvalifikačného zloženia v závislosti od počtu podaní katastrálnych konaní a požiadaviek na informácie - služby“ - č. OKI – 1302-2001 zo dňa 9.4.2001.

Kvalitatívne parametre plánovaných úloh boli v súlade s katastrálnym zákonom NR SR č. 162/1995 Z. z. v znení neskorších predpisov, so zákonom NR SR č.215/1995 Z. z. o geodézii a kartografii v znení zmien a so zákonom NR SR č.180/1995 Z. z. o niektorých opatreniach na usporiadanie vlastníctva k pozemkom v znení neskorších predpisov.

Podrobné kvalitatívne parametre jednotlivých úloh definujú Slovenské technické normy a technické predpisy vydané ÚGKK SR.

Plán vecných úloh na rok 2010 bol zostavený podľa požiadaviek ÚGKK SR v rámci plánovaných kapacít priamo a nepriamo výkonných zamestnancov, ktoré predstavujú 418 965 plánovaných hodín (PH) použiteľného čistého fondu pracovnej doby. Plán vychádzal zo skutočností v roku 2008. Plán vecných úloh na rok 2010 bol ÚGKK SR odborom katastrálnej inšpekcie (OKI) schválený dňa 2.2.2010. Skutočný čistý fond pracovnej doby priamo a nepriamo výkonných zamestnancov má hodnotu 409 122 skutočných hodín (SH) oproti plánovaným 418 965 SH. Správy katastra za toto obdobie vyprodukovali celkove výkony vo výške 4 817 561 €, čo predstavuje plnenie na 105,81 % z ročnej úlohy. Príjmy podľa ponukového cenníka sú v objeme 765 340 €, čo predstavuje plnenie na 141,60 %.

Vzhľadom na množstvo, charakter a rôznorodosť vecných úloh katastrálny úrad nekalkuluje priame ani nepriame náklady na jednotlivé úlohy a ani ich takto nesleduje. Plnenie vecných úloh je vyjadrené podielom odpracovaných hodín (SH) na jednotlivých vecných úlohách k celkovým pracovným kapacitám v %.

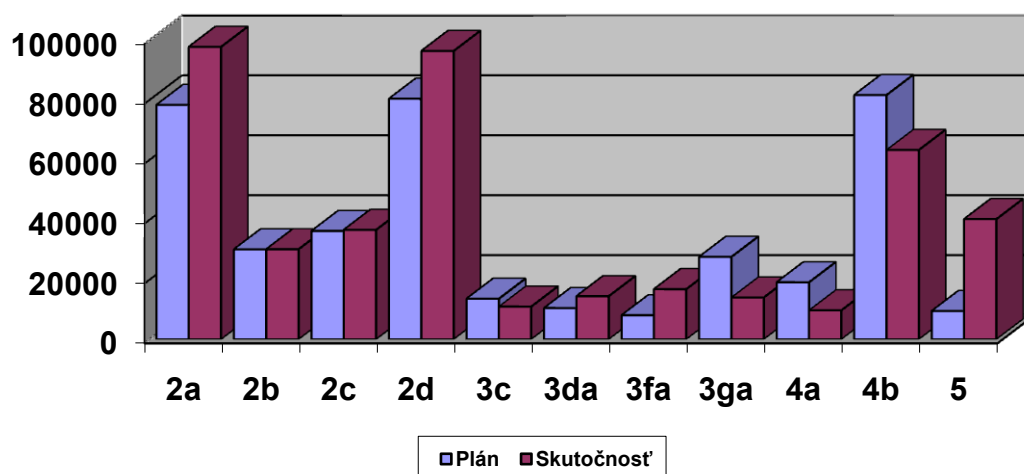
Nakoľko pri zostavovaní „Plánu vecných úloh“ sa vychádza zo skutočností predchádzajúceho roka a správy katastra nemôžu svojou činnosťou ovplyvniť počet došlých podaní a požiadaviek o informácie, pri niektorých úlohách sme pre lepšiu názornosť vyjadrili skutočné plnenie jednotlivých úloh na jedného pracovníka v porovnaní na normatívy podľa „Metodiky úradu na určenie počtu zamestnancov a ich kvalifikačného zloženia v závislosti od počtu podaní katastrálnych konaní a požiadaviek na informácie - služby“ (ďalej len normatívy), pričom priemerný čistý fond pracovnej doby na jedného zamestnanca v roku 2010 bol stanovený na 1590 SH.

Plnenie úloh vyplývajúcich z plánu vecných úloh na rok 2010 je nasledovné:

Označenie	Úloha	Plán počet MJ	Merná jednotka názov	Skutočnosť počet MJ	Plnenie v %
	Oddelenia zápisu práv k nehnuteľnostiam				
2a	Registratúra katastrálnych podaní	78 200	podanie	97 569	124,77
2b	Rozhodovanie o návrhu na vklad	30 000	ukončené V	30 038	100,13
2c	Ďalšie činnosti súvisiace s vklad. konaním	36 120	hodina	36 511	101,08
2d	Zápis listín do katastra nehnuteľností	80 270	listina	96 198	119,84
	Technické oddelenia				
3aa	Konanie o obnove evidencie pozemkov	120	kat. úz.	114	95,00
3ab	Zápis registrov a PPÚ	25	kat. úz	26	104,00
3b	Oprava chýb v KN + diely parcel x	1 000 + 2 200 x	podanie	1135 + 4 144 x	164,97
3c	Činnosť supervízora	13 515	hodina	10 885	80,54
3da	Úradné overovanie GP+ ZPMZ diely parcel	8 200 + 2 200 x	GP	7 064 + 7 292x	138,34
3db	Úradné overovanie iných GaK činností	150	iné GaK práce	31	20,67
3ea	Konanie o určení priebehu hranice	0	konanie	1	
3eb	Konanie o priestupkoch	0	konanie	0	0
3fa	Aktualizácia VKM + diely parcel x	5 800 + 2 200x	GP	7 316 + 9 389x	208,81
3fb	Tvorba VKM	27	kat. úz.	16	59,26
3ga	Ostatné činnosti	27 500	hodina	13 929	50,65
	Odd. dokumentácie a poskytovania informácií				
4a	Štátna dokumentácia	19 000	hodina	9 641	50,74
4b	Poskytovanie informácií z KN	2 050 500	€	2 433 466	118,68
5	Mimoriadne úlohy rezortu	9 419	hodina	40 095	425,68

Podrobné plnenie plánu vecných úloh a ostatných úloh s odôvodnením je obsahom nasledovných bodov správy 4.1 a 4.2.

Plnenie plánu vecných úloh



(2a – 5 – označenie úloh podľa tabuľky plánu vecných úloh na rok 2010)

4. Činnosti/produkty organizácie a ich náklady

4.1 Stále úlohy

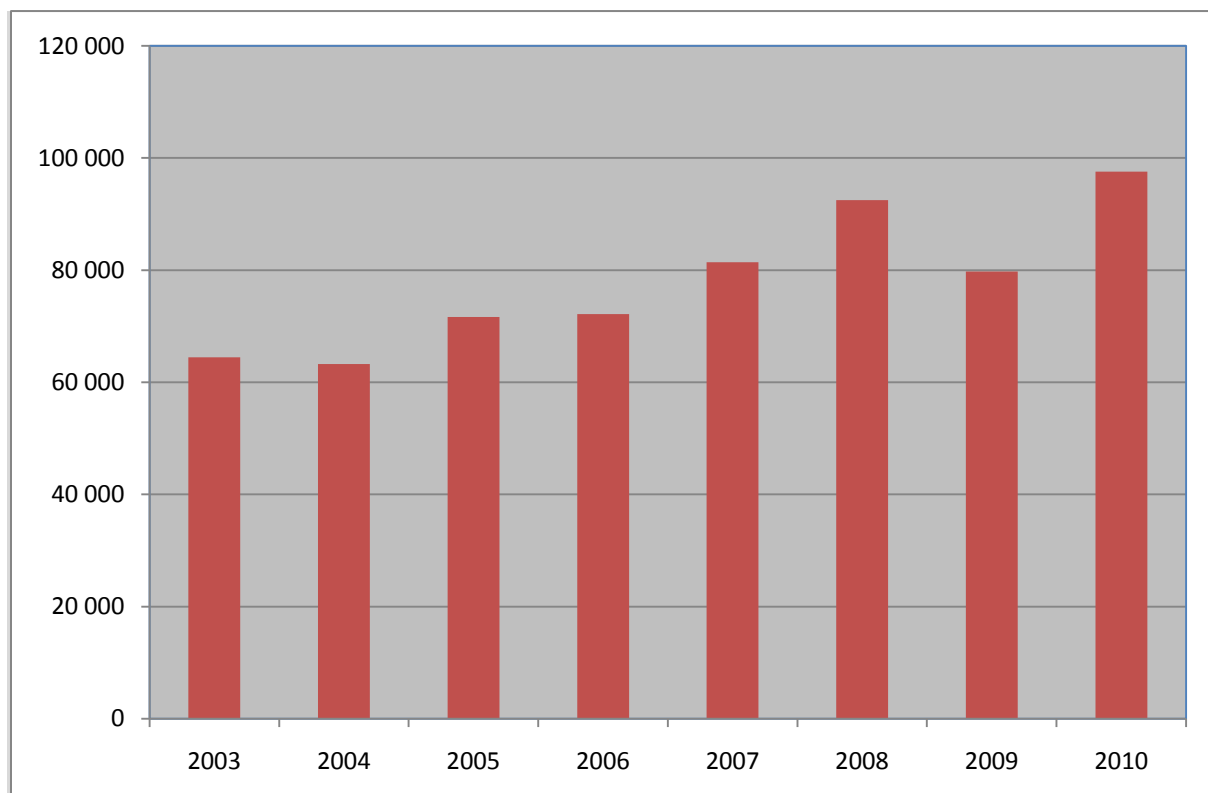
Úloha 2a: Registratúra katastrálnych podaní

Na jednotlivých správach katastra (ďalej len SK) bolo v priebehu roka 2010 doručených na zápis do KN 97 569 listín (podaní), t.j. vklady, záznamy, poznámky a iné listiny. U tejto úlohy došlo k nárastu počtu doručených listín v porovnaní s rokom 2009 (79 756 podaní) o 17 813 podaní, čo je nárast o 12,23 %.

Vývoj došlých listín (vklady, záznamy, poznámky a iné listiny) k termínu :

Termín	Počet všetkých listín (vklady, záznamy, poznámky a iné listiny)
31.12.2002	64 461
31.12.2003	64 449
31.12.2004	63 274
31.12.2005	71 649
31.12.2006	72 158
31.12.2007	81 432
31.12.2008	92 486
31.12.2009	79 756
31.12.2010	97 569

Vývoj došlých všetkých listín (vklady, záznamy, poznámky a iné listiny) k termínu :



Okrem prijímania a evidovania spisov pri podaniach sa vyznačovali i plomby na LV a v pozemkových knihách t.j. informácie o tom, že nehnuteľnosti sú dotknuté zmenou práv k nehnuteľnostiam. Oproti plánu na rok 2010 (78 200 podaní) bolo v skutočnosti doručených 97 569 podaní čo sa prejavilo na plnení úlohy na 124,77 %.

Na úlohe boli použité pracovné kapacity v rozsahu 30 925 SH, čo je 7,56 % všetkých kapacít.

Úloha 2b: Rozhodovanie o návrhu na vklad

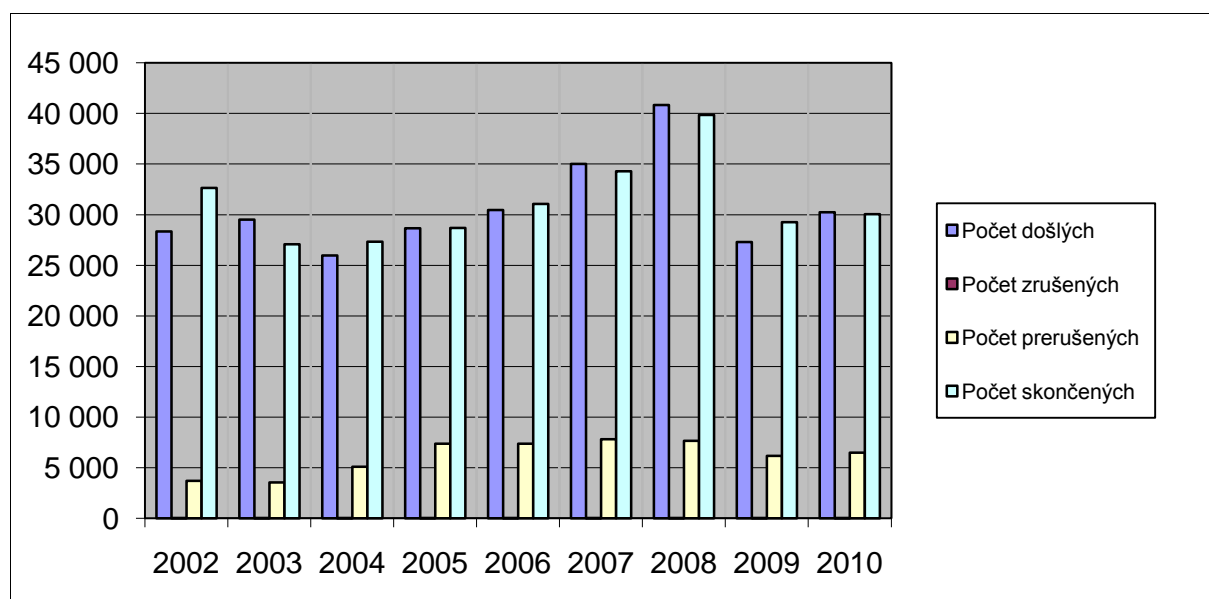
V priebehu roka 2010 bolo na SK doručených 30 229 návrhov na vklad a právoplatne skončených rozhodnutí od 1.1.2010 (vklady povolené, zamietnuté a zastavené) bolo 30 038 vkladových konaní (z toho v zákonnej 30 dňovej lehote bolo skončených 26 240 vkladových konaní, v skrátenej 15 dňovej lehote 1 261 vkladových konaní, v 20 dňovej lehote 1 237 vkladových konaní), čo predstavuje plnenie v porovnaní s plánom (30 000 vkladových konaní na rok 2010) na 100,13 %.

Z celkového počtu ukončených návrhov na vklad bolo minimálne 1 x prerušených 6 473 vkladov a zaslaných účastníkom na doplnenie, čo poukazuje na predkladanie nekvalitných zmlúv s 21,55 % chybovosťou. (V roku 2009 bola chybovosť zmlúv 21,07 %).

Vývoj došlých zrušených, prerušených, skončených návrhů na vklad k termínu :

Termín	Počet <u>došlých</u> návrhů na vklad	Počet <u>zrušených</u> návrhů na vklad	Počet <u>prerušených</u> návrhů na vklad	Počet návrhů na vklad <u>skončených</u>
31.12.2002	28 330	13	3 709	32 633
31.12.2003	29 519	10	3 537	27 075
31.12.2004	25 964	11	5 107	27 316
31.12.2005	28 644	16	7 378	28 675
31.12.2006	30 456	12	7 365	31 064
31.12.2007	35 023	18	7 806	34 282
31.12.2008	40 841	19	7 660	39 865
31.12.2009	27 295	19	6 166	29 262
31.12.2010	30 229	16	6 473	30 038

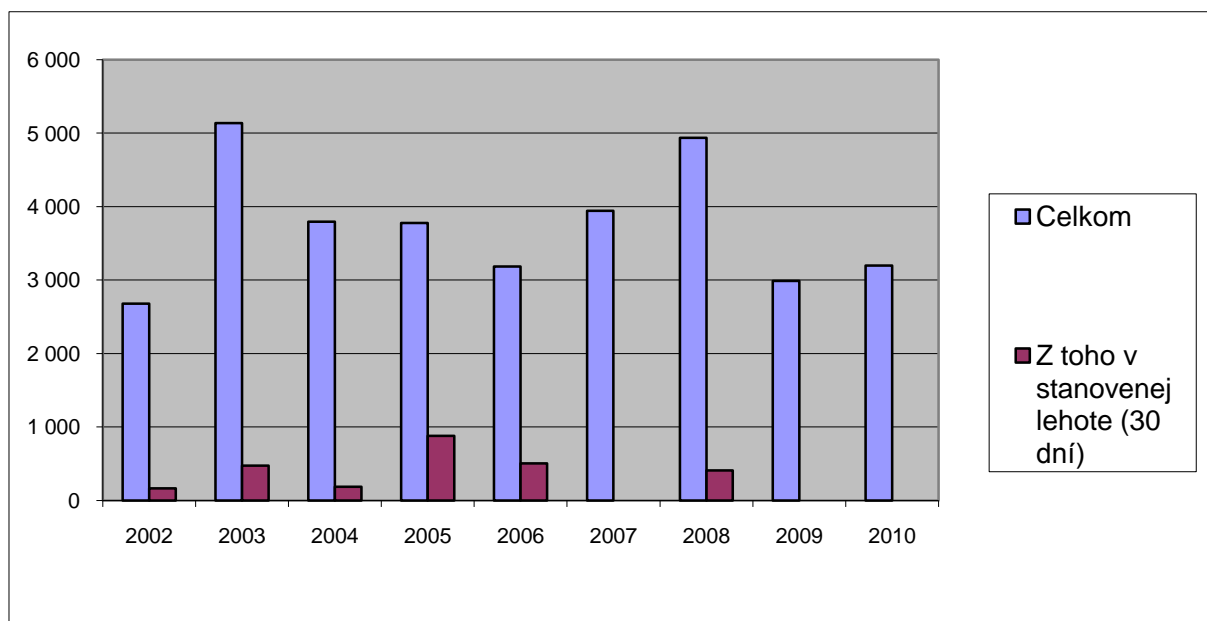
Vývoj došlých zrušených, prerušených, skončených návrhů na vklad k termínu :



Vývoj nevybavených návrhov na vklad k termínu :

Termín	Celkom	Z toho v stanovenej lehote (30 dní)
31. 12. 2002	2 680	162
31. 12. 2003	5 134	474
31. 12. 2004	3 793	186
31. 12. 2005	3 778	879
31. 12. 2006	3 182	502
31. 12. 2007	3 941	0
31. 12. 2008	4 936	408
31. 12. 2009	2 988	0
31. 12. 2010	3 195	0

Vývoj nevybavených návrhov na vklad k termínu:



Všetky SK v kraji rozhodovali k 31. 12. 2010 o návrhoch na vklad do 30 dní.
Na úlohe boli použité pracovné kapacity v rozsahu 34 079 SH, čo je 8,33 % všetkých kapacít.

Úloha 2c: Ďalšie činnosti súvisiace s vkladovým konaním

V priebehu roka 2010 bolo na ďalších úlohách súvisiacich s vkladovým konaním ako zasielanie rozhodnutí účastníkom konania, vedenie spisu – žurnalizácia spisu, zakladanie doručeníek, spisová a poplatková kontrola z plánovaných 19 144 PH použitých 18 560 SH čo predstavuje plnenie na 96,95 %.

Na úlohe boli použité pracovné kapacity v rozsahu 18 560 SH, čo je 4,53 % všetkých kapacít.

Úloha 2d: Zápis listín do katastra nehnuteľností

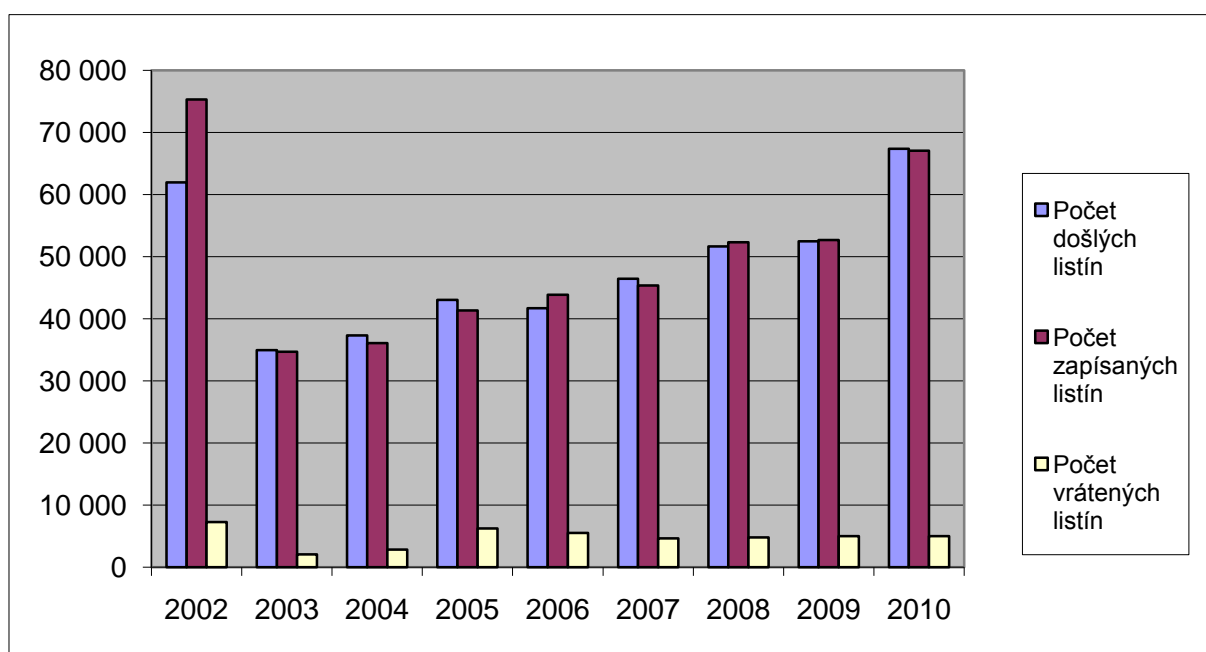
V priebehu roka 2010 zo 97 569 všetkých doručených listín na zápis do KN t.j. vklady, záznamy, poznámky a iné listiny bolo zapísaných do KN 96 198 listín, čo predstavuje z plánovanej ročnej úlohy (80 270 listín) plnenie na 119,84 %. Z toho záznamových listín a iných listín okrem vkladových bolo na SK doručených 67 340 listín. V sledovanom období bolo z doručených záznamových listín a iných listín a nezapísaných listín z predchádzajúceho obdobia roku 2009 zapísaných do KN 67 031 listín.

Z celkového počtu doručených záznamových a iných listín bolo minimálne 1 x vrátených 5 101 listín na doplnenie, čo poukazuje na predkladanie nekvalitných záznamových a iných listín s 7,57 % chybovosťou. (V roku 2009 bola chybovosť listín 9,50 %).

Vývoj došlých, zapísaných, vrátených záznamových listín k termínu :

Termín	Počet došlých listín	Počet zapísaných listín	Počet vrátených listín
31.12. 2002	61 943	75 299	7 230
31.12. 2003	34 930	34 668	2 031
31. 12. 2004	37 310	36 049	2 796
31. 12. 2005	43 005	41 321	6 240
31. 12. 2006	41 702	43 861	5 472
31. 12. 2007	46 409	45 370	4 624
31. 12. 2008	51 645	52 330	4 785
31. 12. 2009	52 461	52 668	5 002
31. 12. 2010	67 340	67 031	5 101

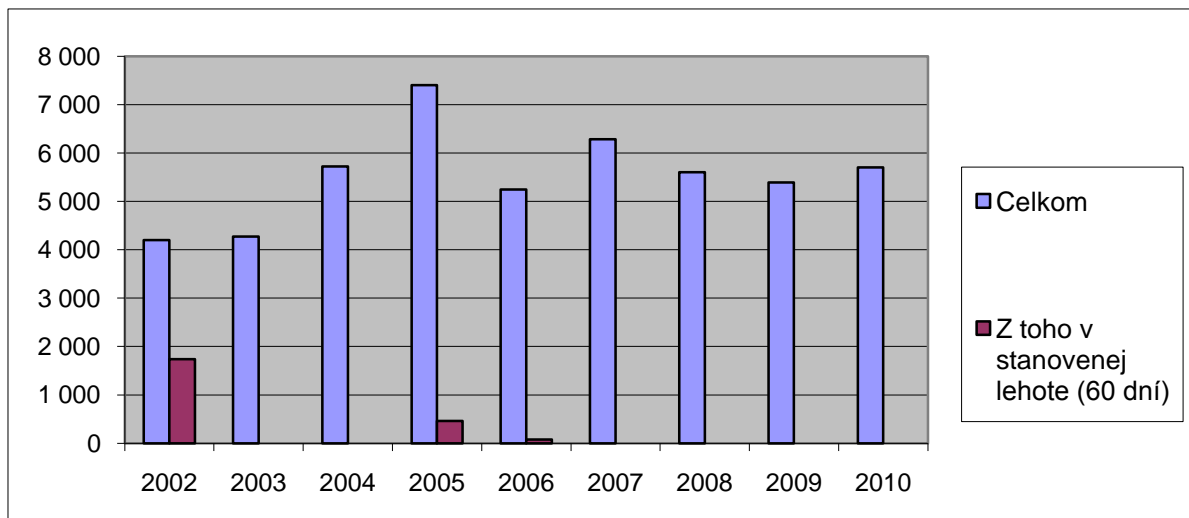
Vývoj došlých, zapísaných, vrátených záznamových listín k termínu :



Vývoj nezapísaných záznamových listín k termínu :

Termín	Celkom	Z toho v stanovenej lehote (60 dní)
31.12. 2002	4 198	1 736
31.12. 2003	4 272	0
31. 12. 2004	5 721	0
31. 12. 2005	7 405	464
31. 12. 2006	5 246	77
31. 12. 2007	6 285	0
31. 12. 2008	5 600	0
31. 12. 2009	5 393	0
31. 12. 2010	5 702	0

Vývoj nezapísaných záznamových listín k termínu :



Na úlohe zápis listín do katastra boli použité pracovné kapacity v rozsahu 116 196 SH, čo je 28,40 % všetkých kapacít.

Úloha 3b: Oprava chýb v katastrálnom operáte

V roku 2010 SK zabezpečili opravu chýb v katastrálnom operáte podľa § 59 katastrálneho zákona NR SR č.162/1995 Z. z. v znení neskorších predpisov v 5 279 podaniach, čo predstavuje z ročnej úlohy (plánovaných 3 200 podaní) plnenie na 164,97 %.

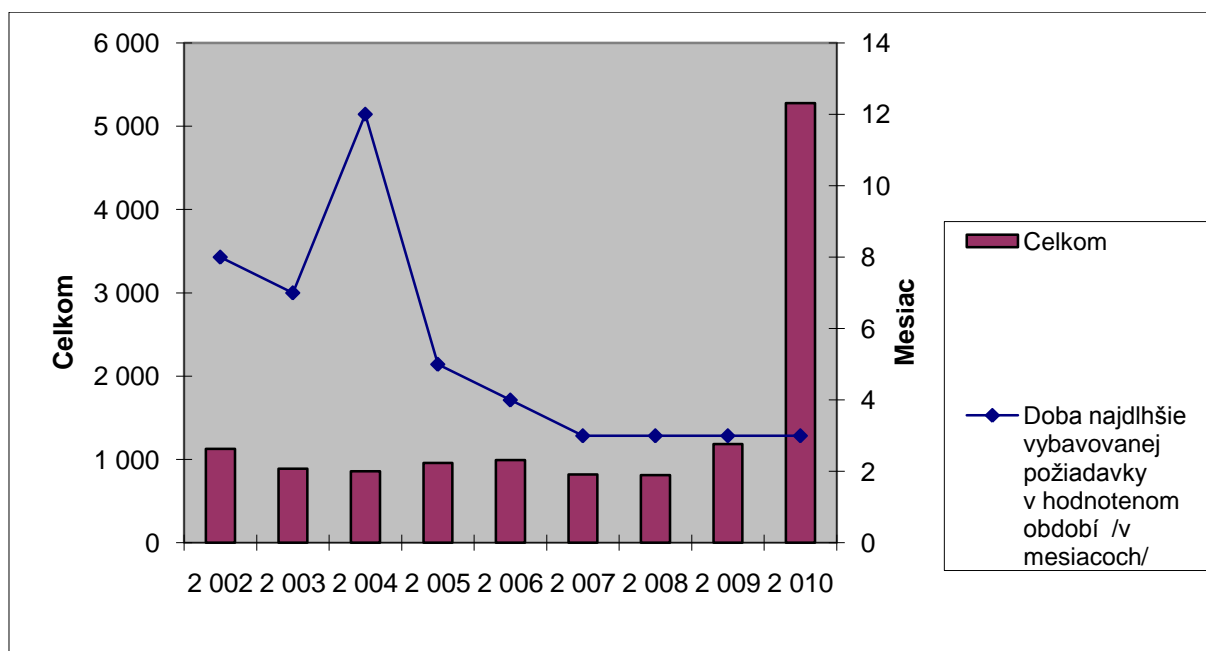
Vývoj opráv chýb podľa § 59 Zák. č. 162/1995 Z. z. k termínu :

Termín	Celkom	Doba najdlhšie vybavovanej požiadavky v hodnotenom období /v mesiacoch/
31. 12. 2002	1 127	8
31. 12. 2003	888	7
31. 12. 2004	859	12
31. 12. 2005	958	5
31. 12. 2006	991	4
31. 12. 2007	820	3
31. 12. 2008	814	3
31. 12. 2009	1 185	3
31. 12. 2010	5 279	3

Doba najdlhšie vybavovanej požiadavky tri mesiace je v súlade so stanovenými termínmi.

Na úlohe boli použité pracovné kapacity v rozsahu 18 924 SH, čo je 4,63 % všetkých kapacít.

Vývoj opráv chýb podľa § 59 Zák. č. 162/1995 Z. z. k termínu :



Úloha 3c: Činnosť správcu ISKN

Činnosť správcu ISKN spočíva v zabezpečovaní funkčnosti počítačovej siete, chodu správy katastra vo väzbe na softvérové a hardvérové vybavenie, inštalácii a aktualizácii programového aplikačného vybavenia, v ich nasadení do živej databázy a zálohovaní údajov katastra.

Nosné činnosti správcov ISKN v roku 2010 boli:

- Prenos údajov SPI a SGI zo správ katastra prebieha automatizovane prostredníctvom VPS v týždňových intervaloch podľa Usmernenia ÚGKK SR č. KO 335/2006 zo dňa 7.2.2006, ktorým sa stanovuje jednotný postup SK pri archivácii a aktualizácii údajov SGI KN na centrálnej úrovni.
- Manuálny prenos údajov SGI pravidelne na konci mesiaca pre potreby KÚ v BB na ftp server KÚ v BB.
- Starostlivosť o aktuálnosť a funkčnosť operačných systémov, programového vybavenia ISKN, antivírusového zabezpečenia.
- Zabezpečovanie zálohovania údajov ISKN.
- Usmerňovanie zamestnancov pri práci s nosičmi údajov, elektronickou poštou a internetom vzhľadom na možnú nežiaducu infiltráciu a zavírenie.
- Priebežné vykonávanie hromadných zmien v údajoch SPI a SGI podľa potreby v programoch špeciálne vytvorených na hromadné zmeny údajov.
- Vykonávanie kontrol a import údajov ROEP a PÚ do ISKN.
- Spolupráca pri nasadzovaní novej dodanej výpočtovej techniky s OIT KÚ v Banskej Bystrici (PC, tlačiarne, ...) do prevádzky.
- Vykonávanie testovania údajov SPI a SGI a hromadné odstraňovanie chýb.
- Spolupráca s OIT na testovaní a následnom nasadení aplikačného programového vybavenia (QSign) na prijímanie a spracovávanie elektronických podaní.
- Testovanie aplikačného programového vybavenia ELPO na distribúciu, spracovanie a archiváciu elektronických podaní.
- Testovanie aplikačného programového vybavenia – nových verzií – WTKN, WROEP5, WPRISP, WUPV, Obálkovačka.
- Aktualizácia aplikačného programového vybavenia WinASU.
- Vyradovanie neupotrebitelnej techniky, techniky s nerentabilnou opravou a techniky s nepostačujúcou konfiguráciou.
- Vytvorenie a priebežná aktualizácia schém zapojenia počítačových sietí a zapojenia výpočtovej techniky na SK.
- Úspešné vyriešenie havarijného stavu bez prerušenia prevádzky na SK RA, LC a ZH.
- Nasadenie aplikačného programového vybavenia ISID na inventarizáciu spisov a na preberanie zamýšľaných návrhov na vklad do WRKN a obálkovačky pre vkladárov SK.
- Celoplošné nasadenie antivírusovej ochrany Nod Eset Smart Security.
- Nasadenie nových verzií aplikačného programového vybavenia WRKN a WISKN.

Úloha 3da, 3 db: Úradné overovanie geometrických plánov a iných GaK činností

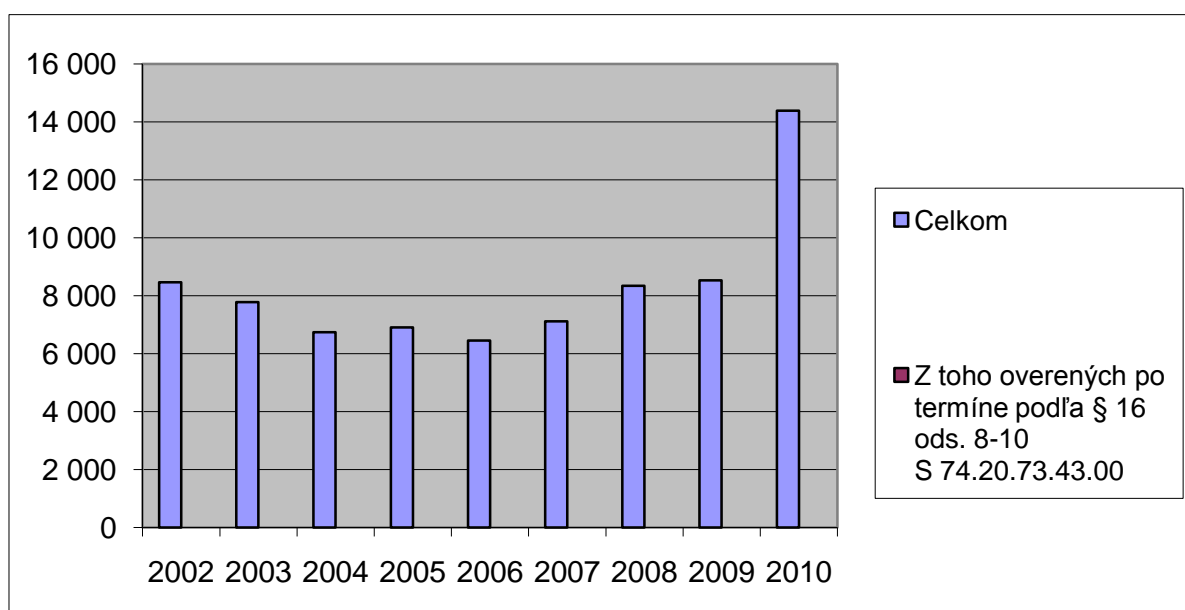
V roku 2010 bolo v zákonom termíne úradne overených 7 064 geometrických plánov a 7 292 ZPMZ ako podklad na odstraňovanie dielov parcel a 31 PPÚ a iných vybraných geodetických a kartografických činností (GaK) – spolu 14 387. Pri plánovanom počte 10 400 geometrických plánov a 150 iných výsledkov geodetických a kartografických činností bola úloha splnená na 138,34 %. Z celkového počtu doručených GP bolo minimálne 1x vrátených 1 737 geometrických plánov – 24,50 % chybovosť. (V roku 2009 bola chybovosť 24,03 %).

Na úlohe boli použité pracovné kapacity v rozsahu 10 478 SH čo je 2,57 % všetkých kapacít.

Vývoj počtu overených geometrických plánov a iných výsledkov geodetických a kartografických činností podľa § 67 ods. 5 zák. NR SR č. 162/1995 Z. z. v znení neskorších predpisov:

Termín	Celkom	Z toho overených po termíne podľa § 16 ods. 8-10 S 74.20.73.43.00
31. 12. 2002	8 463	0
31. 12. 2003	7 773	0
31. 12. 2004	6 744	0
31. 12. 2005	6 902	0
31. 12. 2006	6 451	0
31. 12. 2007	7 119	0
31. 12. 2008	8 341	0
31. 12. 2009	7 652	0
31. 12. 2010	14 387	0

Vývoj počtu overených geometrických plánov a iných výsledkov geodetických a kartografických činností podľa § 67 ods. 5 zák. NR SR č. 162/1995 Z. z. v znení neskorších predpisov:



Úloha 3ea: Konanie o určení priebehu hranice katastrálneho územia (k. ú.) a o zmene názvu k. ú.

V Banskobystrickom kraji v roku 2010 prebehlo jedno konanie o určení priebehu hraníc pozemkov na SK Banská Bystrica medzi mestom Banská Bystrica (katastrálne územie Kostiviarska) a obcou Špania Dolina (katastrálne územie Špania Dolina), na základe Rozhodnutia Obvodného úradu v Banskej Bystrici číslo 1/2009/07249 zo dňa 1.7.2009, zapísaného do katastra nehnuteľností dňa 3.3.2010 pod číslom zmeny 20/2010.

Úloha 3ea: Konanie o priestupkoch a o porušení poriadku na úseku geodézie, kartografie a katastra právnickými osobami

V hodnotenom období neboli našimi správami katastra ani katastrálnym úradom zaznamenané žiadne priestupky proti poriadku na úseku KN.

Úloha 3fa: Aktualizácia vektorovej katastrálnej mapy (VKM)

Správy katastra v roku 2010 vykonali aktualizáciu číselnej aj nečíselnej vektorovej mapy vrátane jej dopracovania po tvorbe VKM v počte 16 705 geometrických plánov, čo predstavuje z ročnej plánovanej úlohy (8 000 geometrických plánov) plnenie na 208,81 %. Na úlohe boli použité pracovné kapacity v rozsahu 11 711 SH čo je 2,86 % všetkých kapacít.

Úloha 3ga: Ostatné činnosti

Na ostatných činnostiach bolo plánovaných 27 500 hod. a vyčerpaných bolo 13 929 hod. t.j. úloha bola splnená na 50,65 %.

Revízia údajov katastra nehnuteľností

V sledovanom období sa na správach katastra revízia údajov katastra (RÚK) v zmysle § 67a katastrálneho zákona nevykonáva. V rámci tejto úlohy správy katastra odstraňovali diely parciel v zmysle Usmernenia ÚGKK SR č. P 6307/2009 zo dňa 9.11.2009. Ku dňu 31.12.2010 bola úloha splnená.

Konanie o námietkach a vyhlásenie platnosti nových operátov

V sledovanom období konanie o námietkach a vyhlasovanie platnosti nových operátov nebolo.

Sumarizácia

Spracovanie sumárnych údajov katastra o pôdnom фонде vrátane rozboru zmien o pôdnom фонде k 1.1.2010 bolo zabezpečené a vykonané podľa Smerníc na spravovanie katastra nehnuteľností S 74.20.73.40.00 v termínoch podľa časového harmonogramu ÚGKK SR.

V súlade s "Časovým harmonogram na spracovanie sumárnych údajov o pôdnom фонде podľa údajov katastra nehnuteľností k 1.1.2011", Usmernenia ÚGKK SR č. KO-6978/2010 zo dňa 24.11.2010 jednotlivé správy katastra vykonali v zmysle zákonov NR SR č. 220/2004 Z.z. a č. 326/2006 Z.z. za hodnotené obdobie kontrolu zosúladenia prírastkov a úbytkov poľnohospodárskej pôdy s príslušnými obvodnými pozemkovými úradmi (OPÚ) a lesnej pôdy s príslušnými obvodnými lesnými úradmi (OLÚ) podľa právoplatných rozhodnutí príslušných OPÚ a OLÚ.

Štandardizácia geografického názvoslovia

V rámci Banskobystrického kraja sú na všetkých správach katastra zriadené plne funkčné a priebežne aktualizované názvoslovné zbory (NZ). Zmeny v členstve NZ sa vykonali na Správe katastra Banská Štiavnica vo funkcii predsedu, na Správe katastra Rimavská Sobota vo funkcii predsedu a tajomníka a taktiež na Správe katastra Žiar nad Hronom vo funkcii predsedu. Na všetkých správach katastra sa v tomto roku nekonalo žiadne zasadnutie NZ, nakoľko neboli podané žiadne podnety a návrhy na zmeny štandardizácie geografického názvoslovia.

Číselné určenie hraníc – ČUH

Číselné určenie hraníc katastrálnych území je v súčinnosti správ katastra a Geodetického a kartografického ústavu (ďalej len „GKÚ“) ukončené.

V ďalšom období prebieha len aktualizácia hraníc katastrálnych území podľa predložených geometrických plánov.

Ďalšie činnosti

Pracovníci SK vykonávali aj iné činnosti na týchto úlohách:

- priebežnú aktualizáciu SGI KN, dopĺňanie údajov v SPI KN a SGI KN,
- inventarizáciu spisov registra „V“ z rokov 1993 do 2006 do CERS v Liptovskom Mikuláši,
- zúčastňovali sa pri miestnom prešetrovaní v rámci konania OKO NM,
- podieľali sa na úlohách zabezpečovaných obvodnými pozemkovými úradmi pri pozemkových úpravách,
- zabezpečovali činnosti pri zhotovovaní registrov obnovenej evidencie pozemkov,
- ako členovia komisíí ROEP sa zúčastňovali zasadnutí komisie,
- preverovali správnosť vyhotovenia katastrálnych máp z ROEP,
- odstraňovali diely parciel,
- a ďalšie činnosti (ochrana poškodeného mapového operátu, LV, zbierky listín, pozemkovej knihy...).

Na ostatných činnostiach boli použité pracovné kapacity v rozsahu 13 929 SH, čo predstavuje 3,41 % všetkých pracovných kapacít.

Úloha 4a: Štátna dokumentácia, spravovanie a údržba dokumentačných fondov, poskytovanie častí katastrálneho operátu

Odovzdávanie súborov geodetických informácií do Ústredného archívu geodézie, kartografie a katastra GKÚ:

Aktualizácia súborov prebiehala v pravidelných intervaloch formou automatizovaného prenosu dát..

Poskytovanie analógových a digitálnych údajov štátnych mapových diel zo štátnej dokumentácie:

V roku 2010 poskytovali katastrálne mapy v analógovej forme (kópie) a tiež aj v digitálnej forme všetky SK v kraji. Katastrálne mapy boli poskytnuté najmä obciam, mestám, štátnym orgánom, orgánom miestnej samosprávy, poľnohospodárskym družstvám a iným právnickým osobám, spracovateľom registrov či zhotoviteľom pozemkových úprav.

Na túto úlohu bolo plánovaných 19 000 hod. a vyčerpaných bolo 9 641 hod. t.j. plnenie úlohy bolo na 50,74 %.

Na úlohe boli použité pracovné kapacity v rozsahu 9 641 SH, čo je 2,36 % všetkých kapacít.

Úloha 4b: Poskytovanie informácií z katastra nehnuteľností pre súdnych komisárov, právnické a fyzické osoby a podnikateľskú sféru

Na SK v roku 2010 bolo vybavených 7 853 požiadaviek na poskytnutie informácií pre súdnych komisárov, čo predstavuje v hodnotovom vyjadrení 533 883 €.

V rovnakom období SK bolo vybavených 70 465 požiadaviek od fyzických a právnických osôb z toho 42 požiadaviek bolo k reštitúciám, čo predstavuje v hodnotovom vyjadrení 1 134 243 €.

Termíny identifikácií parciel pre fyzické, právnické osoby a súdnych komisárov v priebehu roka 2010 boli dodržané v rozsahu do 2 mesiacov.

Za poskytnuté informácie z KN zo štátnej dokumentácie, boli vybraté poplatky v celkovej výške 2 433 466 € z toho:

Spoplatnené podľa zákona o správnych poplatkoch -	502 598 €
Oslobodené podľa zákona o správnych poplatkoch -	1 165 528 €
Spoplatnené podľa ponukového cenníka -	10 040 €
Oslobodené podľa ponukového cenníka -	755 300 €

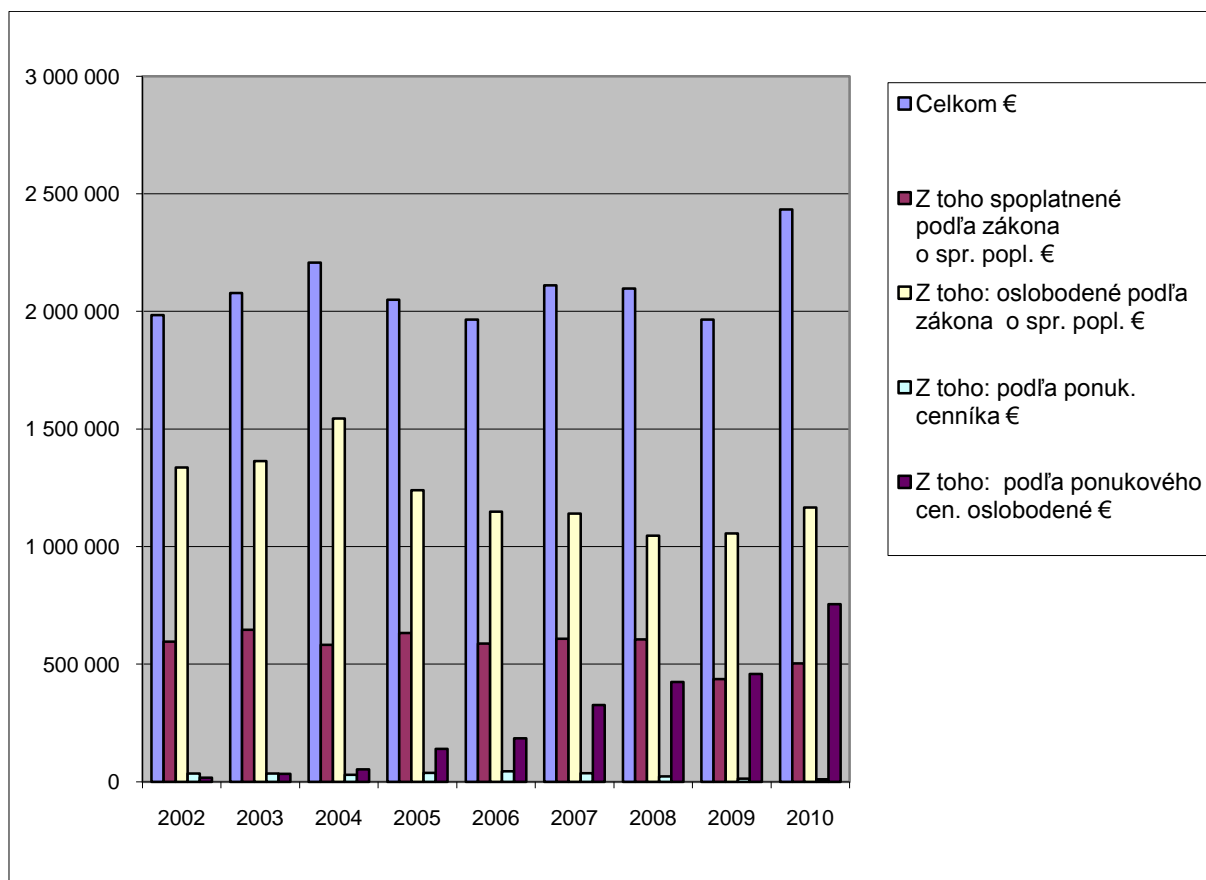
Celkové plnenie príjmov na tejto úlohe podľa plánu na rok 2010 (2 050 500 €) bolo 118,68 %.

Na úlohe boli použité pracovné kapacity v rozsahu 63 172 SH, čo je 15,44 % všetkých kapacít.

Vývoj poskytovania informácií z katastra:

Termín	Celkom €	Z toho: spoplatnené podľa zákona o spr. popl. (€)	Z toho: oslobodené podľa zákona o spr. popl. (€)	Z toho: spoplatnené podľa ponuk. cenníka (€)	Z toho: oslobodené podľa ponukového cenníka (€)
31.12.2002	1 984 664	595 665	1 336 288	34 953	17 726
31.12.2003	2 078 138	646 717	1 363 307	34 688	33 393
31.12.2004	2 207 528	581 690	1 544 281	29 211	52 314
31.12.2005	2 049 027	631 946	1 239 162	38 107	139 780
31.12.2006	1 965 047	587 831	1 147 779	44 148	185 222
31.12.2007	2 110 038	607 714	1 140 012	35 717	326 595
31.12.2008	2 097 557	604 760	1 046 007	22 306	424 484
31.12.2009	1 964 926	436 597	1 056 276	13 515	458 538
31.12.2010	2 433 466	502 598	1 165 528	10 040	755 300

Vývoj poskytovania informácií z katastra:



Katastrálny úrad v Banskej Bystrici uzatvoril v hodnotenom období 195 zmlúv o poskytnutí údajov z katastra nehnuteľností. Najviac zmlúv sa vyhotovilo pre mestá a obce, poľnohospodárske družstvá, Krajský pozemkový úrad v Banskej Bystrici - obvodné pozemkové úrady a pre právnické osoby vyhotovujúce lesné hospodárske plány.

Na Katastrálnom úrade v Banskej Bystrici bola predĺžená platnosť a vydané nové preukazy oprávňujúce na vstup a vjazd na cudzie nehnuteľnosti a preukazov na vstup do štátnej dokumentácie v celkovom počte 144 ks.

4.2 Dlhodobé úlohy

Úloha 3aa, 3aaa: Konanie o obnove evidencie niektorých pozemkov a právnych vzťahov k nim a rozhodovanie o vydržaní podľa § 11 a § 12 podľa zákona NR SR č. 180/1995 Z. z. v znení neskorších predpisov.

Podľa zákona NR SR č.180/1995 Z.z. v znení neskorších predpisov zo 621 kat. území banskobystrického kraja Katastrálny úrad v Banskej Bystrici zabezpečuje registre v 278 kat. územiach a obvodné pozemkové úrady v 337 kat. územiach. V 6 kat. územiach sa registre nevyhotovujú z dôvodu, že sú začlenené do vojenských obvodov.

Katastrálny úrad v Banskej Bystrici podľa schválených harmonogramov na roky 1996, 1997, 1999, 2003, 2006, 2007, 2008, 2009 a 2010 zo zabezpečovaných konaní o obnove

evidencie niektorých pozemkov a právnych vzťahov k nim z 278 kat. území obojstranne uzatvoril zmluvy o dielo v 260 kat. územiach. V 18 kat. územiach je potrebné zrealizovať verejnú súťaž na obstaranie registrov.

Z 260 kat. území bolo ukončených 184 kat. území vydaním rozhodnutia o schválení registra, pričom zapísaných do katastra nehnuteľností je 181 kat. území a 76 kat. území je ešte v štádiu spracovania. Doposiaľ bolo prostredníctvom katastrálneho úradu na obnovu evidencie niektorých pozemkov a právnych vzťahov k nim vynaložených 8 508 032,27 € a na ukončenie rozpracovaných registrov do konca roku 2014 je potrebné ešte 1 374 240,77 €.

Obvodnými pozemkovými úradmi bolo vydaním rozhodnutia o schválení registra ukončených celkom 332 kat. území, pričom zapísaných do katastra nehnuteľností je 332 kat. území. Rozpracovaných je 5 kat. území.

Verejné obstarávanie prác súvisiacich s obnovou evidencie niektorých pozemkov a právnych vzťahov k nim pre 48 kat. území v našom kraji schválených v Harmonograme vlády pre rok 2009 z poverenia predsedu ÚGKK SR zabezpečil Katastrálny úrad v Banskej Bystrici. Zmluvy o dielo boli podpísané v priebehu januára 2010. Verejné obstarávanie na zhotovenie registrov schválených v Harmonograme vlády pre rok 2010 katastrálny úrad zabezpečí v priebehu roku 2011. Na tieto registre predpokladáme čiastku 287 700 €.

Na úlohách boli použité pracovné kapacity v rozsahu 21 885 SH, čo je 5,35 % všetkých kapacít.

Úloha 3ab: Zápis registrov a PPÚ

V sledovanom období v roku 2010 bolo správami katastra do KN zapísaných 26 registrov a PPÚ (projekt pozemkových úprav), kde 7 z nich boli pozemkové úpravy zapísané na základe rozhodnutia OPÚ v zmysle zákona NR SR č. 330/1991 Zb. v znení neskorších predpisov, 16 z nich boli registre obnovenej evidencie pozemkov (ROEP), kde správnym orgánom bola príslušná správa katastra a 3 z nich boli registre obnovenej evidencie pozemkov, ktoré boli zapísané do KN na základe rozhodnutia, kde správnym orgánom bol OPÚ (Obvodný pozemkový úrad).

3 registre obnovenej evidencie pozemkov, kde správnym orgánom je správa katastra je v štádiu zapisovania do KN.

Obvodné pozemkové úrady správam katastra celkom doručili 31 projektov pozemkových úprav a do katastra nehnuteľností ich bolo zapísaných 31. V sledovanom období bolo správam katastra odovzdaných 6 projektov pozemkových úprav a zapísaných do katastra nehnuteľností bolo 7 projektov pozemkových úprav. Jeden projekt pozemkových úprav prešiel na zápis do katastra nehnuteľností z roku 2009.

Rozpracovaných registrov starších ako 7 rokov eviduje KÚ v B. Bystrici 2 - oba registre sú z Harmonogramu vlády pre rok 2003. Jedná sa o kat. územie Nemecká a Telgárt.

Kat. úz.	Zhotoviteľ	Dátum začatia	Termín ukončenia
Nemecká	Siman a Jorčík s.r.o.	12. 12. 2003	30. 06. 2011
Telgárt	ORNTH s.r.o.	12. 12. 2003	31. 03. 2011

Dôvodom posunutia spracovateľských etáp v uvedených registroch bol nedostatok finančných prostriedkov štátneho rozpočtu v rokoch 2004 – 2007 a odvolacích konaní, kde na základe listu z ÚGKK SR – číslo 152/2007 – PP – 43 zo dňa 11.1.2007 bola doba ukončenia poslednej spracovateľskej etapy stanovená do konca roku 2011.

Na úlohe boli použité pracovné kapacity v rozsahu 4 633 SH, čo je 1,13 % všetkých kapacít.

Úloha 3fb: Tvorba vektorovej katastrálnej mapy

V roku 2010 bola tvorba vektorovej katastrálnej mapy (VKM) v 16 kat. územiach, čo z ročnej úlohy predstavuje plnenie na 59,26 %.

Na úlohe boli použité pracovné kapacity v rozsahu 3 971 SH, čo je 0,97 % všetkých kapacít.

Výsledky plnenia vecných úloh boli hodnotené v priebehu roka 2010 v správach o plnení úloh rezortu geodézie, kartografie a katastra Slovenskej republiky za 1. štvrtrok 2010, 1. polrok 2010, 1. – 3. štvrtrok 2010 a za rok 2010.

Čerpanie pracovných kapacít vyplývajúcich z plánu vecných úloh na rok 2010 v %:

úlohy:	pracovné kapacity v rozsahu skutočných hodín (SH)	% všetkých kapacít
2a	30 925	7,56
2b, 2c	52 639	12,86
2d	116 196	28,40
3b	18 924	4,63
3c	10 855	2,66
3da, 3db	10 478	2,57
3fa	11 711	2,86
3ga	13 929	3,41
4a	9 641	2,36
4b	63 172	15,44
3aa, 3aaa	21 885	5,35
3ab	4 633	1,13
3fb	3 971	0,97
5	40 095	9,80
Spolu	409 122	100,00

Legenda:

Stále úlohy

Úloha 2a: Registratúra katastrálnych podaní.

Úloha 2b: Rozhodovanie o návrhu na vklad

Úloha 2c: Ďalšie činnosti súvisiace s vkladovým konaním

Úloha 2d: Zápis listín do katastra nehnuteľností.

Úloha 3b: Oprava chýb v katastrálnom operáte

Úloha 3c: Činnosť správcu ISKN

Úloha 3da, Úradné overovanie geometrických plánov, úradné overenie iných

Úloha 3 db: GaK činností

Úloha 3fa: Aktualizácia vektorovej katastrálnej mapy

Úloha 3ga: Ostatné činnosti

Úloha 4a: Štátna dokumentácia, spravovanie a údržba dokumentačných fondov, poskytovanie častí katastrálneho operátu

Úloha 4b: Poskytovanie informácií z katastra nehnuteľností pre súdnych komisárov, právnické a fyzické osoby podnikateľskú sféru

Dlhodobé úlohy

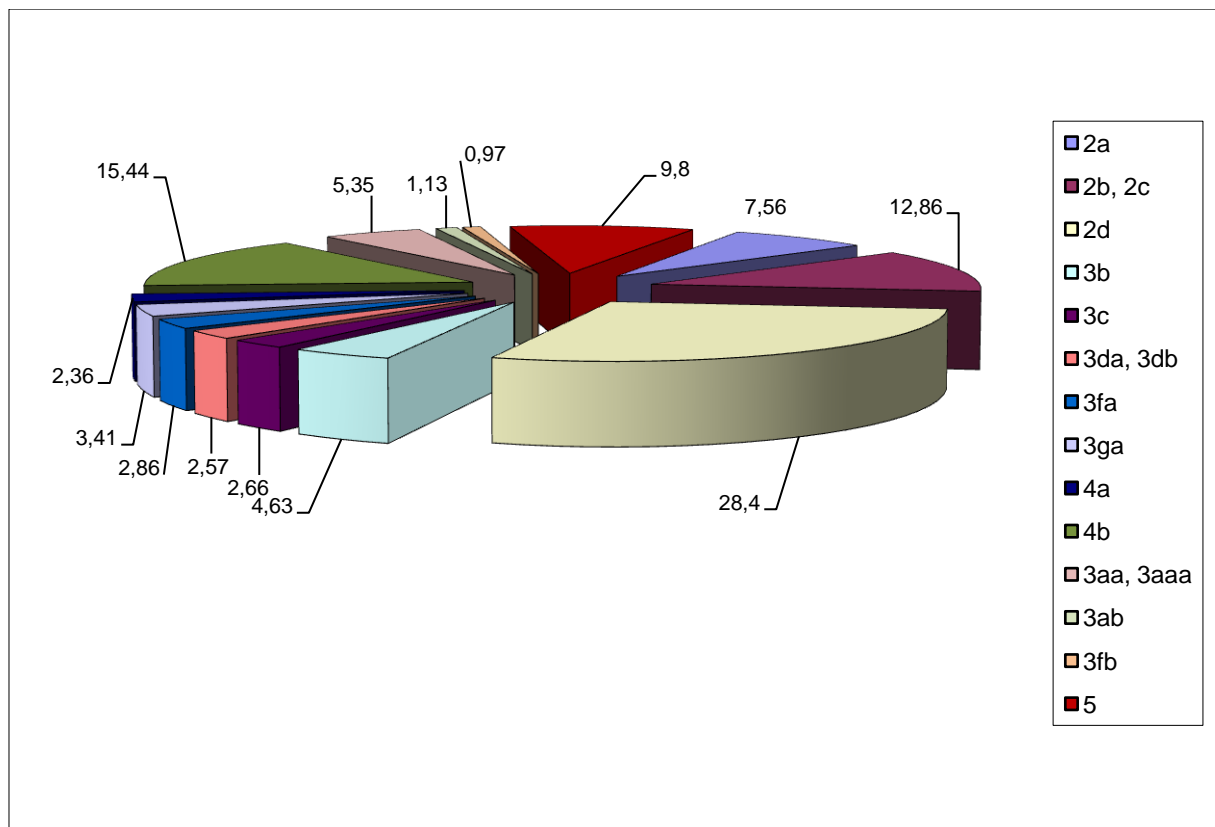
Úloha 3aa, Konanie o obnove evidencie niektorých pozemkov a právnych úloha 3aaa: vzťahov k nim podľa zákona NR SR č.180/1995 Z. z. v znení neskorších predpisov, Rozhodovanie o vydržaní podľa §11 a §12

Úloha 3ab: Preberanie a zápis registrov RPS, RVP, ZRPS, ROEP a PPÚ do katastra

Úloha 3fb: Tvorba vektorovej katastrálnej mapy

Krátkodobé úlohy

Úloha 5: Mimoriadne úlohy rezortu



4.3 Krátkodobé úlohy

Mimoriadne úlohy rezortu

Odstraňovanie chýb a čistenie údajov KN

V nadväznosti na príkaz číslo 10-3/09 z Grémia predsedu ÚGKK SR a v zmysle Usmernenia č. OGK – 2904/2009 zo dňa 31. júla 2009 prebiehalo na správach katastra čistenie dát v SPI KN a SGI KN.

SK v mesačných intervaloch predkladajú na Katastrálny úrad v Banskej Bystrici výsledky svojej činnosti pri odstraňovaní chýb a doplnenie chýbajúcich údajov v súbore popisných informácií katastra nehnuteľností, v súbore geodetických informácií katastra nehnuteľností a o odstraňovaní dielov parciel.

Katastrálny úrad v Banskej Bystrici tieto tabuľky spracováva za celý kraj a následne zasiela na ÚGKK SR.

Odstraňovanie chýb a doplnenie chýbajúcich údajov SGI KN:

V roku boli vektorové katastrálne mapy dopracované a zaktualizované v 110 kat. územiach.

Odstraňovanie chýb z programu WTKN:

Z pôvodného počtu 132 292 chýb a varovaní bolo k 31.12.2010 odstránených 26 309 chýb a 79 573 varovaní, čo predstavuje v percentuálnom vyjadrení 80 %, na odstránenie zostáva 14 710 chýb a 11 700 varovaní.

Odstraňovanie chýb z kontroly konzistencie SPI (KaPor):

Správy katastra odstraňujú chyby a varovania priebežne, každý týždeň je na intranete zverejnený zoznam chýb, ktorý je obratom spracovaný a chyby odstránené.

Odstraňovanie dielov parciel

KÚ v Banskej Bystrici ku dňu 31.12.2010 splnil úlohu zadanú podľa Usmernenia ÚGKK SR č. P 6307/2009 na odstraňovanie dielov parciel zo dňa 9.11.2009, v zmysle Príkazu číslo G10-2/10 písm. e) z Grémia predsedu ÚGKK SR. Z počiatočného stavu 93 691 dielov parciel ku dňu 31.7.2006 bolo odstránených 93 673 čo predstavuje 99,98 % odstránených dielov parciel a zostáva 18 dielov parciel, ktoré nie sú odstránené z nasledovných dôvodov:

- prebieha súdne konanie na okresnom súde
- bol podaný návrh na okresný súd na určenie duplicitného vlastníctva
- proti rozhodnutiu bolo podané odvolanie na Katastrálny úrad v Banskej Bystrici
- vydanie protestu prokurátora.

Po doručení súdnych rozhodnutí, po právoplatnosti doručeného 1 rozhodnutia o proteste prokurátora a rozhodnutia Katastrálneho úradu v Banskej Bystrici, budú diely odstránené. Podklady k odstráneniu týchto dielov majú správy katastra pripravené.

Inventarizácia spisov

V rámci Banskobystrického kraja bola ukončená inventarizácia spisov registra „V“ za roky 1993-2006 na všetkých 13 správach katastra čím bol zároveň splnený harmonogram inventarizácie spisov v stanovenom termíne. Na základe navrhnutého harmonogramu prevozu zinventarizovaných spisov registra „V“ za roky 1993-2006 boli v mesiacoch september a október zo správ katastra Banská Štiavnica, Detva, Krupina, Poltár a Revúca odvezené všetky zinventarizované spisy do Centrálného elektronického registratúrneho strediska (CERS) v Liptovskom Mikuláši. Na správach katastra Veľký Krtíš a Žarnovica bola vykonaná posledná a zároveň úspešná kontrola úplnosti a kvality inventarizovaných spisov. Uvedené správy katastra sú pripravené na prevoz zinventarizovaných spisov do CERS v Liptovskom

Mikuláši. V rámci inventarizácie spisov registra „V“ správy katastra vykonávali spisovú a poplatkovú kontrolu, kontrolovali totožnosť počtu jednotlivých písomností uložených v spisových obaloch s počtom dokumentov zaevidovaných na zadnej strane spisového obalu pri uzavretí spisu, pričom jednotlivé spisy označovali čiarovými kódmi spisov a takto zinventarizované spisy ukladali do transportných médií, ktoré boli taktiež označené čiarovými kódmi.

Ďalšie úlohy

Kontrolná činnosť a vybavovanie sťažností

Kontrolná činnosť na Katastrálnom úrade v Banskej Bystrici a príslušných správach katastra bola vykonávaná v zmysle zák. č. 10/1996 Z.z. v platnom znení, sťažnosti boli vybavované v zmysle zák. č. 152/1998 Z.z. o sťažnostiach v platnom znení do 31. 1. 2010, od 1. 2. 2010 v zmysle zák. č. 9/2010 Z.z. o sťažnostiach a Smernice ÚGKK SR v Bratislave č. P- 4650/2010 o vykonávaní vnútornej kontroly, finančnej kontroly a o vybavovaní sťažností a petícií a iných podaní, ktoré nie sú sťažnosťami.

V roku 2010 bolo na Katastrálnom úrade v Banskej Bystrici a vybavených 24 sťažností, z toho 6 bolo opodstatnených. Na správach katastra bolo vybavených 15 sťažností. Nedostatky, zistené pri opodstatnených sťažnostiach vyplynuli hlavne z nepozornosti, nesprávneho výkladu zákona č. 145/1995 Z.z. v platnom znení, nedodržanie lehôt v zmysle zák. č. 162/1995 Z.z. v platnom znení, nedôslednosť v evidencii došlej pošty a vo vedení reg. „X“, chybný spôsob prípravy dokumentov do centrálnej expedície pošty.

Na základe opodstatnených sťažností prijali správy katastra opatrenia na odstránenie zistených nedostatkov a na predchádzanie vzniku podobných skutočností. Zodpovední zamestnanci boli upozorení na dodržiavanie príslušných právnych predpisov. Uložené a prijaté opatrenia na správach katastra boli splnené.

V roku 2010 Katastrálny úrad v Banskej Bystrici vykonal 95 kontrol, z toho bolo 24 mimoriadnych kontrol, 18 kontrol bolo ukončených protokolom.

Kontroly vykonával právny odbor, technický odbor, ekonomický odbor, odbor informačných technológií, vedúci kontrolór a kancelária prednostky Katastrálneho úradu v Banskej Bystrici.

Na správach katastra bolo vykonaných 287 kontrol, z toho 2 boli mimoriadne kontroly, 1 kontrola bola ukončená protokolom. Kontroly vykonávali riaditelia a vedúci oddelení správ katastra.

Protokoly o kontrole boli vyhotovené hlavne ako výsledok kontroly dodržiavania všeobecne záväzných právnych predpisov vo veciach vkladov práv do katastra nehnuteľností, v konaniach o oprave chyby v katastrálnom operáte, v konaniach ROEP, pri zápise záznamových listín a evidencie priebehu katastrálnej hranice .

Príčinami vzniku zistených nedostatkov bola nedôslednosť a nepozornosť zamestnancov, nesprávny výklad príslušných právnych predpisov, nárast administratívnej náročnosti vyhotovovania rozhodnutí v procese osvojovania si pracovnej zručnosti s centrálnou expedíciou pošty.

Na základe výsledkov kontrol ukončených protokolom správy katastra prijali opatrenia na odstránenie nedostatkov- upozornenie zamestnancov na dôsledné dodržiavanie príslušných právnych predpisov, použitie inštitútu protestu prokurátora, doplnenie chýbajúcich náležitostí, dovyrubenie správneho poplatku, vydanie opravného rozhodnutia, zabezpečenie doručenia rozhodnutia účastníkovi konania, vykonanie kontrol, riešenie katastrálnej hranice na pracovnom jednaní. Zodpovední zamestnanci boli oboznámení s výsledkom kontroly a upozorení na dodržiavanie príslušných právnych predpisov. Zamestnanci boli upozorení, že v prípade opakovaných nedostatkov bude riaditeľ správy katastra postupovať v zmysle zákona o štátnej službe. Uložené a prijaté opatrenia boli na správach katastra splnené.

Kancelária prednostu

Ako jeden z organizačných útvarov KÚ v BB bola zriadená od 1.5.2009 v zmysle Smerníc ÚGKK SR zo dňa 1.9.2001 č. P-2167/2001 v znení Smerníc ÚGKK SR zo dňa 28.3.2002 č. P-1908/2002, ďalej Smerníc ÚGKK SR č. P-2178/2005. V nadväznosti na uvedené smernice ako i vtedy platného zákona. č. 312/2001 Z.z., bol vydaný Organizačný poriadok KÚ v BB.

Činnosť kancelárie prednostu sa uskutočňovala v roku 2010 v zmysle prílohy 1 Organizačného poriadku (náplne činností organizačných útvarov katastrálneho úradu), ktorý nadobudol účinnosť dňom 1.4.2009 a následne po jeho zrušení novým Organizačným poriadkom účinným od 20. júla 2010. Za rok 2010 bolo prostredníctvom kancelárie prednostu preposlaných na 13 správ katastra v rámci Banskobystrického kraja 1124 elektronických podaní.

V oblasti správy registratúry bola v roku 2010 uskutočnená 1 interná kontrola dodržiavania Registratúrneho poriadku účinného od 1.7.2009 a to na Správe katastra Banská Bystrica, ktorej výsledkom bol záznam z kontroly, nakoľko neboli zistené v tejto oblasti nedostatky. Za rok 2010 boli uskutočnené 2 porady riaditeľov správ katastra v mesiaci marec a máj.

5. Rozpočet katastrálneho úradu

Katastrálny úrad v Banskej Bystrici (ďalej len „KÚ v BB“) je štátna rozpočtová organizácia zapojená svojimi príjmami a výdavkami na štátny rozpočet, ktorá hospodári samostatne podľa schváleného rozpočtu s prostriedkami, ktoré jej určí Úrad geodézie, kartografie a katastra SR (ďalej len „ÚGKK SR“) ako zriaďovateľ v rámci svojho rozpočtu na príslušný rozpočtový rok.

Rozpis záväzných ukazovateľov štátneho rozpočtu pre KÚ v BB na rok 2010 bol vykonaný listom ÚGKK SR č. EO-151/2010-64 z 8.1.2010. Týmto listom boli KÚ rozpísané výdavky vo výške 4 162 305 EUR, z toho **bežné výdavky 4 162 305 EUR** (mzdy, platy, služobné príjmy a ostatné osobné vyrovnania 2 541 326 EUR, poisťné a príspevok do poisťovní – 888 193 EUR, tovary a služby 722 786 EUR, bežné transfery 10 000 EUR), **kapitálové výdavky 0.- EUR.**

Celý rozpočet výdavkov KÚ v BB na rok 2010 (4 162 305 EUR) je zahrnutý v programe 07U „Geodézia, kartografia a kataster“. Tento program je členený na 2 podprogramy:

07U0101 Kataster nehnuteľností	4 002 305 EUR
07U02 Usporiadanie pozemkového vlastníctva	160 000 EUR

V priebehu roka 2010 ÚGKK SR upravil rozpočtovými opatreniami rozpočet príjmov a výdavkov KÚ v BB na rok 2010 nasledovne:

A. Príjmy (200)

1. Interné rozpočtové opatrenie č. A/26/2010	
200 – Nedaňové príjmy	- 12 835 EUR

B. Bežné výdavky (600)

1. Interné rozpočtové opatrenie č. A/4/2010	
630 – Tovary a služby	+ 70 000 EUR

2. Interné rozpočtové opatrenie A/11/2010		
610 –Mzdy	+	23 434 EUR
620 – Poistné	+	8 190 EUR
3. Interné rozpočtové opatrenie A/21/2010		
610 –Mzdy	+	17 000 EUR
620 – Poistné	+	5 942 EUR
640 – Bežné transfery	+	37 000 EUR
V tom :		
odchodné a odstupné	+	37 000 EUR
4. Interné rozpočtové opatrenie A/27/2010		
640 – Bežné transfery	+	13 092 EUR
V tom :		
odchodné a odstupné	+	13 092 EUR
5. Interné rozpočtové opatrenie A/28/2010		
610 –Mzdy	+	13 175 EUR
6. Interné rozpočtové opatrenie A/30/2010		
640 – Bežné transfery	-	88 EUR
V tom :		
odchodné a odstupné	-	88 EUR

V roku 2010 vykonal KÚ v BB 6 rozpočtových opatrení vo vlastnej kompetencii (úprava rozpočtu podpoložiek ekonomickej klasifikácie z dôvodu aktualizácie upraveného rozpočtu na skutočné čerpanie výdavkov).

Upravený rozpočet KÚ k 31. 12. 2010:

Výdavky spolu (600+700) 4 350 050 EUR

z toho:

Bežné výdavky (600) 4 350 050 EUR

v tom:

- mzdy, platy, služobné príjmy a OOV (610) 2 594 935 EUR

- poistné a príspevok do poisťovní (620) 930 048 EUR

- tovary a služby (630) 762 776 EUR

 z toho: ROEP 160 000 EUR

- bežné transfery (640) 62 291 EUR

Kapitálové výdavky (700) 0 EUR

Podrobné údaje o schválenom a upravenom rozpočte KÚ v BB na rok 2010 sú uvedené v tab.č.1

Tabuľka č.1
v EUR

Plnenie rozpočtu príjmov a čerpanie rozpočtu výdavkov v roku 2010

Ukazovateľ (Hlavná kategória, kategória, položka, podpoložka rozpočtovej klasifikácie)	Schválený rozpočet na r.2010	Upravený rozpočet k 31.12.2010	Čerpanie k 31.12.2010	Rozdiel (4-3)	% plnenia k upravenému rozpočtu (4/3)
1	2	3	4	5	6
(200) Nedaňové príjmy	33 043	20 208	20 672	+ 464	102,3
z toho:					
(220) Administratívne poplatky a iné poplatky a platby	33 043	9 677	10 141	+ 464	102,3
(290) Iné nedaňové príjmy	-	10 531	10 531	-	100,0
(600+700) Výdavky spolu	4 162 305	4 350 050	4 349 652	- 398	99,9
z toho:					
(600) Bežné výdavky	4 162 305	4 350 050	4 349 652	- 398	99,9
z toho:					
(610) Mzdy, platy, služobné príjmy a ostatné osobné vyrovnania	2 541 326	2 594	2 594 935	-	100,0
v tom:					
Tarifný plat (611)	1 945 954	1 753 045	1 753 045	-	100,0
Osobný príplatok (612001)	959 372	639 800	639 800	-	100,0
Ostatné príplatky okrem osobných (642002)	-	28 196	28 196	-	100,0
Odmeny (614)	-	133 428	133 428	-	100,0
Doplatok k platu a ďalší plat (616)	-	40 466	40 466	-	100,0
(620) Poistné a príspevok do poisťovní	888 193	930 048	930 048	-	100,0
v tom:					
Poistné do zdravotných poisťovní (621+622+623)	254 134	280 950	280 950	-	100,0
Poistné do Sociálnej poisťovne (625)	634 059	649 098	649 098	-	100,0
(630) Tovary a služby	722 786	762 776	762 378	-398	99,9
v tom:					
Cestovné náhrady (631)	5 673	2 317	2 317	-	100,0
Energie, voda, komunikácie (632)	234 250	197 626	197 228	-398	99,8
z toho:					
Energie (632001)	76 650	127 843	127 445	- 398	99,7
Vodné, stočné (632002)	9 600	13 131	13 131	-	100,0
Poštové a telekomunikačné služby (632003)	148 000	56 652	56 652	-	100,0
Materiál (633)	61 000	101 449	101 449	-	100,0
z toho					
Interiérové vybavenie (633001)	-	426	426	-	100,0
Výpočtová technika (633002)	-	1 394	1 394	-	100,0
Telekomunikačná technika. (633003)	-	30	30	-	100,0
Prevádzkové stroje, zariadenia (633004)	-	357	357	-	100,0
Všeobecný materiál (633006)	61 000	98 885	98 885	-	100,0
Knihy, časopisy (633009)	-	80	80	-	100,0
Softvér (633013)	-	36	36	-	100,0
Reprezentačné (633016)	-	241	241	-	100,0
Dopravné (634)	12 365	8 021	8 021	-	100,0
z toho:					
PHM (634001)	9 000	4 569	4 569	-	100,0

Ukazovateľ (Hlavná kategória, kategória, položka, podpoložka rozpočtovej klasifikácie)	Schválený rozpočet na r.2010	Upravený rozpočet k 31.12.2010	Čerpanie k 31.12.2010	Rozdiel (4-3)	% plnenia k upravenému rozpočtu (4/3)
1	2	3	4	5	6
Servis, údržba, opravy (634002)	2 000	2 005	2 005	-	100,0
Poistenie (634003)	1 000	1 347	1 347	-	100,0
Diaľničné známky (634005)	365	100	100	-	100,0
<i>Rutinná a štandardná údržba (635)</i>	28 322	39 575	39 675	-	100,0
z toho:					
výpočtovej techniky (635002)	7 000	2 150	2 150	-	100,0
telekomunikačnej techniky (635003)	364	-	-	-	-
prevádzkových strojov	15 000	35 768	35 768	-	100,0
administratívnych budov (635006)	5 958	1 757	1 757	-	100,0
<i>Nájomné za nájom (636)</i>	12 846	21 746	21 746	-	100,0
z toho:					
administratívnych budov (636001)	12 846	21 060	21 060	-	100,0
poštových priechodov (636002)	-	686	686	-	100,0
<i>Služby (637)</i>	368 330	391 942	391 942	-	100,0
Z toho:					
školenia (637001)	1 00	540	540	-	100,0
všeobecné služby (637004)	47 729	49 445	49 445	-	100,0
špeciálne služby (637005)	2 311	10 081	10 081	-	100,0
štúdie, expertízy, posudky (637011)	0	932	932	-	100,0
poplatky a odvody (637012)	3 000	10 634	10 634	-	100,0
stravovanie (637014)	111 814	116 818	116 818	-	100,0
poistné (637015)	0	39	39	-	100,0
prídely do sociálneho fondu (637016)	29 543	31 707	31 707	-	100,0
vrátenie príjmov z minulých rokov	-	36	36	-	100,0
odmeny na dohody (637027)	996	672	672	-	100,0
Dane (637035)	11 937	11 037	11 037	-	100,0
ROEP (637019)	160 000	160 000	160 000	-	100,0
(640) Bežné transfery	10 000	62 291	62 291	-	100,0
z toho:					
Transfery jednotlivcom (642)	10 000	62 291	62 291	-	100,0
v tom:					
Odstupné (642012)	-	34 827	34 827	-	100,0
Odchodné (642013)	3 000	18 553	18 553	-	100,0
Nemocenské dávky (642015)	7 000	8 911	8 911	-	100,0
(700) Kapitálové výdavky	-	-	-	-	-

KÚ v BB okrem uvedených rozpočtových prostriedkov čerpal v súlade so zákonom o rozpočtových pravidlách **mimorozpočtové prostriedky** a prekročil rozpočtový limit bežných výdavkov takto:

	v EUR
Bežné výdavky (600)	+ 1 008 244
v tom:	
- tovary a služby (630)	+ 933 568
- bežné transfery (640)	+ 74 676

Mimorozpočtové prostriedky

Tabuľka č.2
v EUR

Zdroj	Príjem v roku 2010	Čerpanie v roku 2010	Zostatok (2-3)	Účel použitia
2. Granty od ÚGKK SR (MP SR)	860 209	860 209	0	Uhrada faktúr zhotoviteľom ROEP -
3. Príspevky od účastníkov konania ROEP	149 900	148 035	1 865	Na činnosť KÚ a SK - 73 359 € Transfer na obce - 74 676 € Nevyčerpaný zostatok -1 865 € - prevod do príjmov štátneho rozpočtu

V roku 2010 poskytol ÚGKK SR katastrálnemu úradu mimorozpočtové zdroje na úhradu faktúr zhotoviteľom REOP vo výške 860 209 EUR, ktoré boli v plnej výške vyčerpané.

Z prostriedkov prijatých od účastníkov konania ROEP vo výške 149 900 EUR bolo v roku 2010 použitých 73 359 EUR na činnosť KÚ v BB, 74 676 EUR bolo uhradených vo forme transferov obciam podľa zákona č.180/1995 Z. z. a 1 865 EUR zostalo nevyčerpaných.

Záväzné ukazovatele štátneho rozpočtu na rok 2010, podrobne uvedené v tab.č.3, KÚ v BB dodržal.

Rovnako bol dodržaný účel použitia stanovený ÚGKK SR pre určený okruh výdavkov podrobne vymedzených v tab.č.3.

Záväzné ukazovatele a účelové prostriedky na rok 2010

Tabuľka č. 3
v EUR

Por. č.	Záväzné ukazovatele Účelové prostriedky	Schválený rozpočet na r. 2010	Upravený rozpočet k 31.12.2010	Plnenie k 31.12.2010	Rozdiel (4-3)	% plnenia k upravenému rozpočtu (4/3)
	1	2	3	4	5	6
Záväzné ukazovatele						
1	Počet zamestnancov (prepočítaný stav)	319	319	312	-	97,8
2	Nedaňové príjmy (200)	33 043	20 208	20 672	+ 464	102,3
3	Výdavky spolu (600+700)	4 162 305	4 350 050	4 349 652	- 398	99,9
	z toho:					
4	Bežné výdavky (600)	4 162 305	4 350 050	4 349 652	- 398	99,9
	v tom:					
	Mzdy, platy, služobné príjmy (610)	2 541 326	2 594 935	2 594 935	-	100,0
	Poistné a príspevkov do poisťovní (620)	888 193	930 048	930 048	-	100,0
	Tovary a služby (630)	722 786	762 776	762 378	-398	99,9
	v tom:					
	Usporiadanie pozemkového vlastníctva (ROEP)	160 000	160 000	160 000	-	100,0
5	Transfery (640)	10 000	62 291	62 291	-	100,0
6	Kapitálové výdavky (700)	-	-	-	-	-
Účelové prostriedky						
1	Usporiadanie pozemkového vlastníctva (ROEP) (637019)	160 000	160 000	160 000	-	100,0

Prekročenie záväzných ukazovateľov:

Bežné výdavky (600) o 1 008 244 EUR

v tom:

- tovary a služby (630) o 933 568 EUR

- bežné transfery (640) o 74 676 EUR

Prekročenie záväzných ukazovateľov bolo vykonané v súlade so zákonom o rozpočtových pravidlách a bolo v plnom rozsahu kryté mimorozpočtovými zdrojmi uvedenými v tab.č.2.

Účelové prostriedky na zabezpečenie projektu usporiadania pozemkového vlastníctva (ROEP) vo výške 160 000 EUR KÚ v BB vyčerpal v plnom rozsahu.

Čerpanie rozpočtových prostriedkov podľa programov a podprogramov:

07U Geodézia, kartografia a kataster

Upravený rozpočet 4 350 050 EUR

Čerpanie k 31. 12. 2010 4 349 652 EUR

Rozdiel 398 EUR

07U0101 Kataster nehnuteľností

Upravený rozpočet 4 190 050 EUR

Čerpanie k 31. 12. 2010 4 189 652 EUR

Rozdiel 398 EUR

07U02 Usporiadanie pozemkové vlastníctva

Upravený rozpočet 160 000 EUR

Čerpanie k 31. 12. 2010 160 000 EUR

Rozdiel -

5.1 Čerpanie výdavkov KÚ

5.1.1 Čerpanie výdavkov na mzdy, platy, služobné príjmy a ostatné osobné vyrovnania (610):

- z rozpočtu 2 594 935 EUR

- mimorozpočtové zdroje -

V roku 2010 dosiahla priemerná mesačná mzda úroveň 677,88 EUR pri prepočítanom stave zamestnancov 319. Údaje o štruktúre čerpania týchto výdavkov (tarifný plat, príplatky, odmeny) sú uvedené v tab. č. 1.

5.1.2 Čerpanie výdavkov na poistné a príspevok do poisťovní (620)

- z rozpočtu 930 048 EUR

- mimorozpočtové zdroje -

KÚ v BB z rozpočtu na rok 2010 vyčerpal na úhradu poistného a príspevkov do poisťovní 930 048 EUR. Údaje o štruktúre čerpania týchto výdavkov (poistné do zdravotných poisťovní, poistné do Sociálnej poisťovne) sú uvedené v tab.č.1.

5.1.3 Čerpanie výdavkov na tovary a služby (630)

- z rozpočtu	762 378 EUR
- mimorozpočtové zdroje	933 568 EUR

Celkové čerpanie výdavkov na tovary a služby za rok 2010 predstavuje sumu 1 695 946 EUR.

a) položka 631 – Cestovné náhrady

- z rozpočtu	2 317 EUR
- mimorozpočtové zdroje	-

Priemerné ročné výdavky na cestovné náhrady na 1 zamestnanca predstavujú 7,42 EUR.

b) položka 632 – Energie, voda a komunikácie

- z rozpočtu	197 228 EUR
- mimorozpočtové zdroje	73 359 EUR

Náklady na položku v roku 2010 predstavujú výšku 270 587 EUR. V tejto položke bolo najviac čerpané na úhradu výdavkov na poštovné a telekomunikačné služby (130 011 EUR), energie – plyn, teplo, elektrická energia (127 445 EUR), vodu (13 131 EUR).

c) položka 633 – Materiál

- z rozpočtu	101 449 EUR
- mimorozpočtové zdroje	-

Na nákup materiálu bolo v roku 2010 použitých 101 449 EUR. Najvyššie čerpanie predstavujú výdavky na nákup tonerov do výpočtovej, rozmnožovacej techniky, papiera, obálok a kancelárskeho materiálu vo výške 98 885 EUR. Na čerpaní výdavkov v tejto položke sa ďalej podieľali výdavky na:

- odbornú literatúru	80 EUR
- interiérové vybavenie	426 EUR
- prevádzkové stroje	357 EUR
- softvér	36 EUR
- nákup výpočtovej a telekomunikačnej techniky	1 424 EUR
- reprezentačné	241 EUR

d) položka 634 – Dopravné

- z rozpočtu	8 021 EUR
- mimorozpočtové zdroje	-

Najvyššie čerpanie výdavkov na položke dopravné bolo na nákup PHM – 4 569 EUR, ďalšie prostriedky boli čerpané na servis a údržbu – 2 005 EUR, povinné zmluvné a havarijné poistenie – 1 347 EUR a diaľničné známky – 100 EUR.

e) položka 635 – Rutinná a štandardná údržba

- z rozpočtu	39 675 EUR
- mimorozpočtové zdroje	-

Na údržbu bolo v roku 2010 vyčerpané 39 675 EUR. Najvyššie čerpanie predstavujú výdavky na údržbu prevádzkových strojov a zariadení – 33 768 EUR. Na opravu a údržbu

budov bolo použitých 1 757 EUR, na údržbu výpočtovej techniky, softvéru a počítačových sietí bolo vyčerpané 2 150 EUR.

f) položka 636 – Nájomné za nájom

- z rozpočtu	21 746 EUR
- mimorozpočtové zdroje	-

Za nájom kancelárskych a skladových priestorov, garáží bolo uhradené 21 060 EUR, za nájom poštových priechodkov 686 EUR.

g) položka 637 – Služby

- z rozpočtu	391 942 EUR
- mimorozpočtové zdroje (grant od ÚGKK SR)	860 209 EUR

Na úhradu nákladov na služby bolo v roku 2010 vyčerpané 1 252 151 EUR. Náklady na ROEP predstavujú sumu 1 020 209 EUR (z toho: 160 000 EUR z rozpočtu a 860 209 EUR z mimorozpočtových zdrojov).

Ďalšie čerpanie predstavujú výdavky na:

- školenia	540 EUR
- stravovanie zamestnancov	116 818 EUR
- všeobecné služby (upratovanie, odpad, revízie)	49 445 EUR
- prídely do sociálneho fondu	31 707 EUR
- odvody a poplatky	10 634 EUR
- odmeny za dohody	672 EUR
- dane	11 037 EUR
- ochrana objektov	10 082 EUR
- poisťovné	39 EUR
- príjmy z minulých rokov	36 EUR
- štúdie, expertízy, posudky	932 EUR

5.1.4 Čerpanie výdavkov na bežné transfery (640)

- z rozpočtu	62 291 EUR
- mimorozpočtové zdroje (príspevky od účastníkov konania ROEP)	74 676 EUR

V rámci bežných transferov (642-transfer jednotlivcom) boli vykonané úhrady zamestnancom KÚ v BB v nasledovnej štruktúre:

34 827 EUR - odstupné
18 553 EUR - odchodné
8 911 EUR - nemocenské dávky vyplatené zamestnancom ako náhrada príjmu pri dočasnej PN

74 676 EUR - (50% z vybraných príspevkov od účastníkov konania ROEP) bolo poukázaných na účty príslušných obcí ako príspevkov na činnosť komisií ROEP.

5.1.5 Čerpanie kapitálových výdavkov (700)

- z rozpočtu -
- mimorozpočtové zdroje -

Katastrálnemu úradu v Banskej Bystrici neboli na rok 2010 pridelené žiadne kapitálové výdavky.

5.2 Príjmy KÚ

Katastrálnemu úradu v Banskej Bystrici bol pre rok 2010 určený záväzný ukazovateľ plnenia príjmov vo výške 20 208 EUR, skutočne dosiahnuté príjmy predstavujú 20 672 EUR.

V kategórii (220) – *Administratívne poplatky a iné poplatky a platby* boli dosiahnuté príjmy vo výške 10 141 EUR, z toho za výkony poskytnuté správami katastra podľa ponukového cenníka vo výške 10 039 EUR a 102 EUR – správne poplatky.

V kategórii (290) – *Iné nedaňové príjmy* boli dosiahnuté celkové príjmy vo výške 10 531 EUR v nasledovnej štruktúre:

- 4 646 EUR – dobropisy z predchádzajúceho roka,
- 5 885 EUR – vratky od odberateľov služieb z vyúčtovaní prevádzkových nákladov za predchádzajúci rok

Štruktúra plnenia rozpočtových príjmov v roku 2010:

- poplatky za služby (ponukový cenník) a správne poplatky	10 141 EUR
- náhodilé príjmy (vratky, dobropisy)	10 531 EUR
<hr/>	
SPOLU	20 672 EUR
Plnenie	102,3 %

KÚ v BB dodržal záväzný ukazovateľ rozpočtu príjmov na rok 2010 (20 208 EUR) a naplnil rozpočtové príjmy vo výške 20 672 EUR t.j. 102,3 % upraveného rozpočtu.

6. Personálne otázky

6.1 Plán zamestnancov a jeho plnenie

Katastrálny úrad v Banskej Bystrici mal v roku 2010 celkom 319 zamestnancov a ním riadené správy katastra:

1. Správa katastra Banská Bystrica 48 zamestnancov
2. Správa katastra Banská Štiavnica 12 zamestnancov
3. Správa katastra Brezno 30 zamestnancov
4. Správa katastra Detva 15 zamestnancov
5. Správa katastra Krupina 14 zamestnancov

6.	Správa katastra Lučenec	26	zamestnancov
7.	Správa katastra Poltár	12	zamestnancov
8.	Správa katastra Revúca	18	zamestnancov
9.	Správa katastra Rimavská Sobota	34	zamestnancov
10.	Správa katastra Veľký Krtíš	21	zamestnancov
11.	Správa katastra Zvolen	25	zamestnancov
12.	Správa katastra Žarnovica	14	zamestnancov
13.	Správa katastra Žiar nad Hronom	22	zamestnancov
14.	Katastrálny úrad v Banskej Bystrici	28	zamestnancov

Plánovaný priemerný evidenčný prepočítaný počet zamestnancov pre rok 2010 bol 319 zamestnancov. Tento počet zamestnancov za hodnotené obdobie roka 2010 katastrálny úrad splnil na 319, čo predstavuje plnenie na 100,0 %. Z uvedeného počtu je 312 zamestnancov v štátnej službe a 7 zamestnancov vo výkone prác vo verejnom záujme.

V roku 2010 sa pre zamestnancov uplatňoval zákon č. 400/2009 Z. z. o štátnej službe a o zmene a doplnení niektorých zákonov a zákony č.552/2003 Z. z., č.553/2003 Z. z. o výkone práce vo verejnom záujme a Zákonník práce.

Katastrálny úrad v Banskej Bystrici zaznamenal nasledujúce pohyby zamestnancov: v roku 2010 bolo prijatých 14 zamestnancov

- z toho prostredníctvom výberových konaní bolo prijatých 0 zamestnancov,
- bez výberového konania na dočasnú štátnu službu bolo prijatých na zastupovanie v prípade :
 - dočasnej pracovnej neschopnosti - 2 zamestnanci
 - materskej dovolenky alebo rodičovskej dovolenky - 2 zamestnanci
 - voľného štátnozamestnaneckého miesta, do uskutočnenia výberového konania a vymenovania vybraného uchádzača do štátnej služby – 7 zamestnancov
 - vymenovania do funkcie riaditeľa SK do dočasnej štátnej služby počas výkonu funkcie – 3 zamestnanci

V priebehu roka skončilo pracovný pomer 36 zamestnancov :

- 15 zamestnancov odišlo do starobného dôchodku
- 9 zamestnancov ukončilo štátnozamestnanecký pomer z dôvodu uzatvorenia štátnozamestnaneckého pomeru na dobu určitú (§ 52 ods.1. písm. i) zákona č. 400/2009 Z. z. o štátnej službe (uplynutím dočasnej štátnej služby)
- 10 zamestnancov odišlo v zmysle § 46 ods. 1 písm. a) zákona o štátnej službe (dohodou)
- 2 zamestnanci odišli v zmysle § 46 ods. 1 písm. d) zákona o štátnej službe (skončenie v skúšobnej dobe).

Evidenčný počet zamestnancov k 31.12.2010 bol 319, z toho 253 žien.

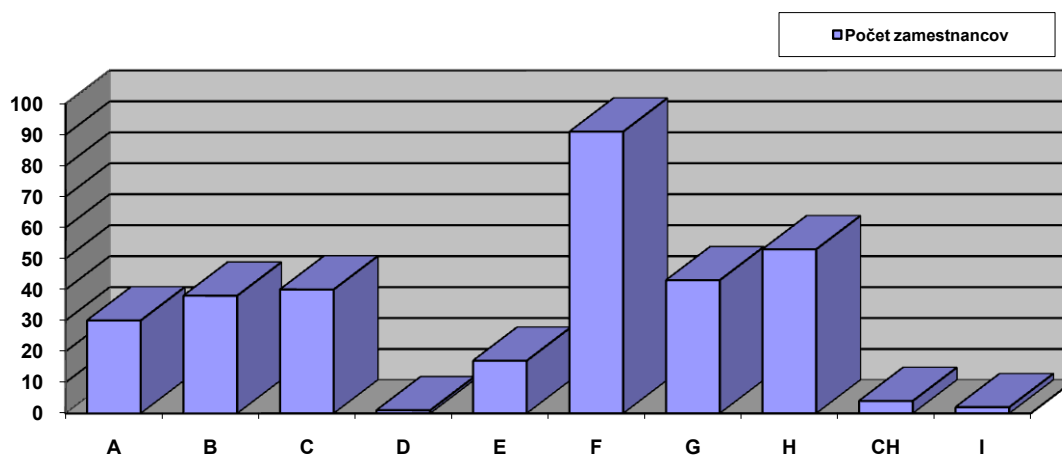
K uvedenému termínu bolo 24 žien na materskej dovolenke a rodičovskej dovolenke.

6.2 Kvalifikačná a veková štruktúra zamestnancov

KÚ v BB mal k 31.12.2010 nasledovnú kvalifikačnú štruktúru zamestnancov:

Kvalifikačný stupeň a odbor	Počet zamestnancov	%
Vysoká škola – odbor geodézia a kartografia - A	30	9,4
Vysoká škola – právo - B	38	11,9
Vysoká škola – iné technické - C	40	12,6
Vysoká škola – ekonomická - D	1	0,3
Vysoká škola – bakalár- E	17	5,3
ÚSO- odbor geodézia a kartografia - F	91	28,5
ÚSO – ekonomické - G	43	13,5
ÚSO – iné - H	53	16,6
ÚSO – gymnázium - CH	4	1,3
Stredné odborné - I	2	0,6
Spolu:	319	100,0

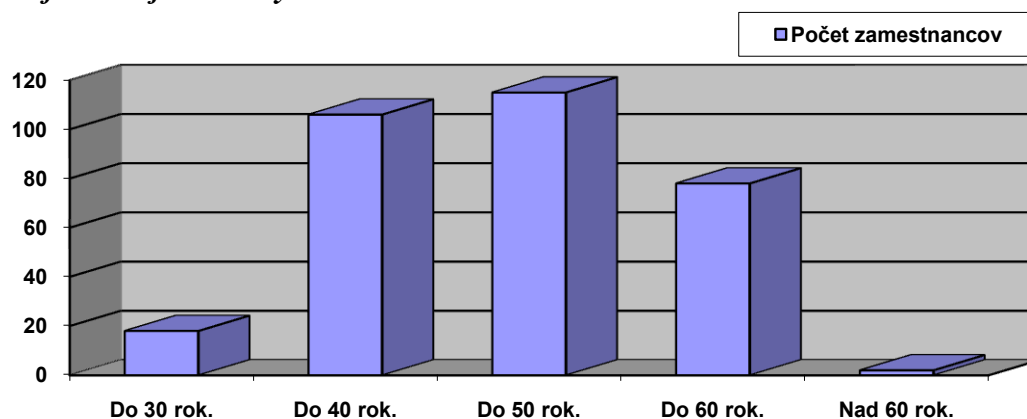
Graf kvalifikačnej štruktúry zamestnancov k 31.12.2010 :



KÚ v BB mal k 31.12.2010 nasledovnú vekovú štruktúru zamestnancov:

Veková hranica	Počet zamestnancov	%
Do 30 rokov	18	5,7
Do 40 rokov	106	33,2
Do 50 rokov	115	36,0
Do 60 rokov	78	24,4
Nad 60 rokov	2	0,7
Spolu:	319	100%

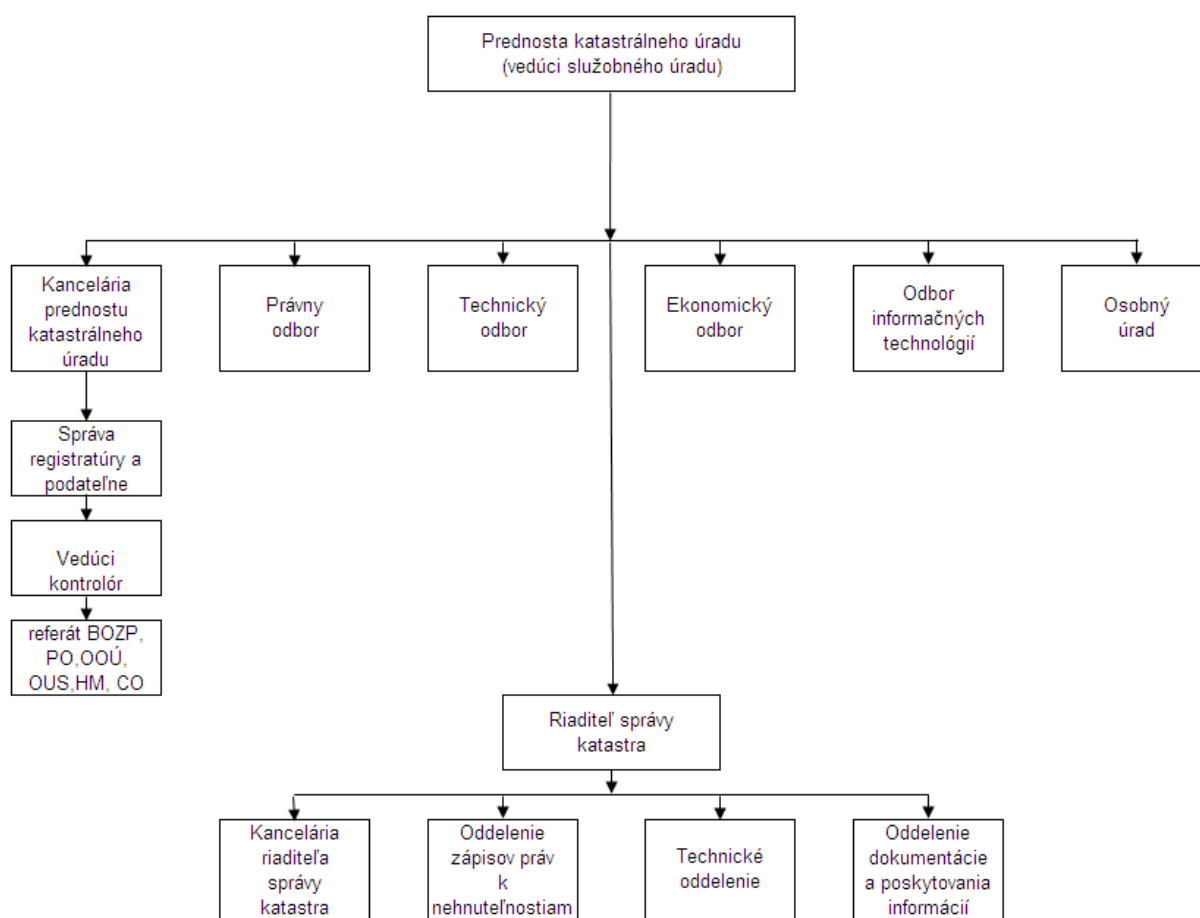
Graf vekovej štruktúry zamestnancov k 31.12.2010 :



6.3 Organizačná štruktúra katastrálneho úradu

Organizačná štruktúra Katastrálneho úradu v Banskej Bystrici je platná od júla 2010 schválená Úradom geodézie, kartografie a katastra SR.

Organizačná schéma Katastrálneho úradu v Banskej Bystrici



6.4 Očakávaný vývoj v budúcom období

Počet zamestnancov(v evidenčnom prepočítanom stave) je určovaný rozpisom štátneho rozpočtu a je neprekročiteľný.

Odchod zamestnancov bol spôsobený hlavne nevyhovujúcimi platovými podmienkami, a preto zlepšenie platových podmienok štátnych zamestnancov považujeme za základný prvok stabilizácie odborne vysokokvalifikovaných odborníkov. V opačnom prípade bude pretrvávajúť problém v nevyhovujúcej kvalifikačnej a vekovej štruktúre štátnych zamestnancov KÚ v BB.

7. Ciele a prehľad ich plnenia

7.1 Priority stanovené ústredným orgánom na rok 2010

Katastrálny úrad v Banskej Bystrici vypracoval na základe priorít stanovených ÚGKK SR „Plán vecných úloh“ tak, aby boli zabezpečené základné funkcie katastra ako informačného systému, stanovených zákonmi a vo všeobecne záväzných právnych predpisoch. „Plán vecných úloh“ bol schválený ÚGKK SR dňa 2.2.2010 pod č.OKI-644/2010-214/2010-214.

7.2 Stanovenie prioritných cieľov na ďalšie obdobie

Prioritné ciele Katastrálneho úradu v Banskej Bystrici vychádzajú z priorít stanovených nadriadeným orgánom Úradom geodézie, kartografie a katastra SR a vyplývajú zo:

- zákona NR SR č. 162/1995 Z. z. o katastri nehnuteľností a o zápise vlastníckych a iných práv k nehnuteľnostiam v platnom znení
- vyhlášky č. 461/2009 Z.z., ktorou sa vykonáva zákon NR SR o katastri nehnuteľností a o zápise vlastníckych a iných práv k nehnuteľnostiam
- zákona NR SR č. 215/1995 Z. z. o geodézii a kartografii v platnom znení
- vyhlášky ÚGKK SR č. 300/2009 Z.z., ktorou sa vykonáva zákon NR SR o geodézii a kartografii
- zákona NR SR č. 180/1995 Z. z. o niektorých opatreniach na usporiadanie vlastníctva k pozemkom v platnom znení
- vyhlášky ÚGKK SR č. 157/1996 Z. z., ktorou sa vykonáva zákon NR SR o niektorých opatreniach na usporiadanie vlastníctva k pozemkom v platnom znení.

Pre prioritné ciele Katastrálneho úradu v Banskej Bystrici je potrebné:

- zabezpečiť úlohy vyplývajúce z Uznesenia vlády SR č.970 zo dňa 7.12.2005 k návrhu na riešenie zintenzívnenia konaní o stave obnovy evidencie niektorých pozemkov a právnych vzťahov k nim a v nadväznosti na Uznesenie vlády SR č. 63 z 21.1.2009 – splnenie harmonogramu kat. území s termínom ukončenia do r. 2015 za predpokladu dostatočného zabezpečenia finančných prostriedkov na zabezpečenie projektov usporiadania pozemkového vlastníctva.
- v nadväznosti na príkaz číslo 10-3/09 z Grémia predsedu ÚGKK SR a v zmysle

Usmernenia č. OGK – 2904/2009 zo dňa 31. júla 2009 pokračovať na správach katastra v čistení dát v SPI KN a SGI KN a urobiť všetko pre úspešné zavedenie Operačného programu informatizácie spoločnosti (OPIS) do praxe.

8. Hodnotenie a analýza vývoja organizácie v roku 2010

Na základe pravidelných štvrtročných hodnotení činností správ katastra v pôsobnosti Katastrálneho úradu v Banskej Bystrici možno uviesť nasledovné:

Katastrálny úrad a ním riadené správy katastra plnili svoje poslanie na úseku katastra v rozsahu zodpovedajúcom možnostiam štátneho rozpočtu a množstvu prostriedkov ním poskytnutých.

Hlavný dôraz na úseku katastra bol kladený na rozhodovanie o návrhu na vklad, zápis došlých listín, preberanie registrov, poskytovanie údajov fyzickým a právnickým osobám, číselné určenie hraníc katastrálnych území, dodržania zákonom stanovených lehôt vo vkladovom konaní, zápisoch listín, v overovaní geometrických plánov, v rozhodovaní o oprave chýb, v identifikáciách parciel pre právnické osoby a súdnych komisárov a popri plnení týchto prioritných úloh pracovníci SK vykonávali v čo možno v najväčšej miere odstraňovanie chýb z kontroly konzistencie SPI (KaPor), z programu WTKN a dopĺňali chýbajúce údaje SGI KN, v súvislosti s úspešným zavedením Operačného programu informatizácie spoločnosti (OPIS).

Katastrálny úrad v Banskej Bystrici pravidelne kontroloval kvalitu a technickú úroveň vykonávaných činností, ktorá bola daná odbornou úrovňou zamestnancov, ktorých štruktúru a kvalifikovanosť je potrebné sústavne zlepšovať, ako aj úroveň technických a softvérových prostriedkov.

Výsledok svojej činnosti za rok 2010 katastrálny úrad zhodnotil v Správe o plnení úloh rezortu geodézie, kartografie a katastra Slovenskej republiky za rok 2010.

Napriek všetkým problémom sa Katastrálnemu úradu v Banskej Bystrici podarilo v roku 2010 dosiahnuť zákonom stanovené lehoty vo svojich činnostiach a za to je potrebné vysloviť uznanie všetkým jeho zamestnancom.

9. Hlavné skupiny užívateľov výstupov organizácie

Kataster nehnuteľností, okrem geometrického určenia, súpisu a popisu nehnuteľností, slúži aj ako informačný systém najmä na ochranu práv k nehnuteľnostiam, na daňové a poplatkové účely, na ochranu poľnohospodárskeho a lesného pôdneho fondu, na ochranu životného prostredia a ďalšie. Keďže je katastrálny operát verejný, každý má právo do neho nahliadať a robiť si z neho výpisy, odpisy alebo náčrty a výstupy z neho sú určené priamo fyzickým a právnickým osobám.

Ide najmä o:

- vlastníkov alebo iné oprávnené osoby vykonávajúce geodetické činnosti súvisiace s pozemkovými úpravami, s vyhotovovaním geometrických plánov alebo s vytyčovaním hraníc pozemkov, s vykonávaním znaleckej činnosti z odboru geodézie, kartografie a katastra alebo s vyhotovovaním cenovej mapy, ktorým je navyše sprístupnená i zbierka listín,
- obce, ktorým sa poskytujú hromadné údaje na vyrubovanie daní a
- budovanie informačných systémov,
- notárov, exekútorov a advokátske kancelárie,
- štátne orgány (daňové úrady, súdy, okresné úrady a iné),
- štátne právnické osoby (o ochrane prírody a krajiny, o štátnej pamiatkovej starostlivosti a iné),
- poľnohospodárske družstvá, urbárske spoločnosti a iné spoločenstvá,
- bankové inštitúcie,
- realitné kancelárie,

- ostatná verejnosť využívajúca údaje katastra.

Informácie katastrálny úrad poskytuje na základe požiadaviek fyzických a právnických osôb za úhradu podľa zákona NR SR č.145/1995 Z. z. o správnych poplatkoch v znení neskorších predpisov, ktorá je príjmom štátneho rozpočtu. Od roku 2004 sa informácie zverejňujú cez internet širokej verejnosti na adrese: www.katasterportal.sk v súčasnej dobe bezplatne.

10. Zverejnenie výročnej správy

Táto výročná správa bude zverejnená v termíne od 15. mája 2011 a to:

- na internetovej stránke Úradu geodézie, kartografie a katastra Slovenskej republiky, na adrese: www.skgeodesy.sk
- v analógovej forme bude zaslaná
 - Úradu geodézie, kartografie a katastra Slovenskej republiky,
 - organizačným útvarom Katastrálneho úradu v Banskej Bystrici

Ing. Peter Bednár
prednosta