

**VÝROČNÁ SPRÁVA
ÚRADU GEODÉZIE, KARTOGRAFIE A KATASTRA
SLOVENSKEJ REPUBLIKY ZA ROK 2008**

Príhovor JUDr. Štefana Moyzesa - predsedu Úradu geodézie, kartografie a katastra SR -



Výsledkom činností vykonávaných rezortom geodézie, kartografie a katastra je poskytovanie údajov, informácií a služieb verejnej správe, občanom, podnikateľským subjektom ai. Jedná sa predovšetkým o informácie a služby z oblasti evidencie práv k nehnuteľnostiam, z oblasti lokalizácie či navigácie, z oblasti referenčných geografických údajov ako aj o informácie archívnej hodnoty, zozbierané za desiatky rokov činností v týchto oblastiach.

Súčasná doba informatizácie praje jednoduchej a neustále dostupnejšej forme poskytovania údajov a informácii, a to v elektronickej forme prostredníctvom internetu. Na to však musia byť pripravené aj poskytované údaje, to znamená, že musia byť uložené v elektronickej forme a v štandardizovaných formátoch. Rezort však má množstvo dokumentov, predovšetkým listín, na základe ktorých boli zapisované práva k nehnuteľnostiam, len v papierovej podobe. Preto nestačí vybudovať len potrebnú informačno-komunikačnú infraštruktúru, ale previesť množstvo dokumentov do digitálnej podoby.

V jar roku 2008 bola vládou prijatá Národná koncepcia informatizácie verejnej správy, ktorá vytýčila na nasledujúce päťročné obdobie pre verejnú správu prioritné ciele, aby ich realizáciou začal na Slovensku fungovať eGovernment. Jedným z týchto prioritných cieľov je aj zabezpečiť Poskytovanie elektronických služieb z katastra nehnuteľností pre občanov a podnikateľov.

Na realizáciu tohto ambiciózneho cieľa, sformulovaného v lete 2008 do Koncepcie rozvoja informačného systému geodézie, kartografie a katastra, sa rezort uchádza o finančné prostriedky z Operačného programu Informatizácie spoločnosti (OP IS). OP IS je jedným z 11-ich operačných programov Národného strategického referenčného rámca Slovenskej republiky na programové obdobie 2007 až 2013. Nevyhnutným krokom k schváleniu projektov OPIS bolo vypracovanie Štúdie realizovateľnosti na koncepčné zámery rezortu v lete 2008, ktoré sú

orientované jednak na dobudovanie údajovej základne rezortu, jej centralizáciu, aktualizáciu, digitalizáciu údajov a vybudovanie infraštruktúry na elektronické-portálové poskytovanie služieb. Začiatkom roka 2009 sa očakáva zverejnenie výziev na spomenuté aktivity, ktoré budú riešené prostredníctvom národných projektov OPIS a čaká nás množstvo práce s ich prípravou a ich následnou implementáciou.

Všetky vyššie spomenuté aktivity sme v roku 2008 vykonávali popri svojich štandardných činnostiach ako je zápis práv k nehnuteľnostiam, usporiadanie pozemkového vlastníctva, prevádzkovanie služby na určovanie polohy v reálnom čase, budovanie databázy referenčných geografických údajov, štandardizácia geografického názvoslovnia, spravovanie ústredného archívu geodézie a kartografie.

Rozvojové zámery rezortu na ďalšie roky, popísané v Štúdiu realizovateľnosti, sú formulované nielen z aspektu elektronizácie samotného rezortu, ale aj z pohľadu dôležitého hráča v budúcej Národnej infraštruktúre pre priestorové informácie.

Úvod

Výročná správa je spracovaná na základe uznesenia vlády SR č. 698 z 26.6.2002 a jej zostavenie vychádza zo Správy o plnení úloh rezortu geodézie, kartografie a katastra Slovenskej republiky za rok 2007 č. 1350/2008, ktorú prerokovalo Grémium predsedu Úradu geodézie, kartografie a katastra SR (ďalej len „ÚGKK SR“) dňa 24.3.2009.

Správa obsahuje údaje stanovené citovaným uznesením vlády a ďalšie dôležité informácie o plnení úloh rezortu v takom rozsahu, aby nadväzovala na výročné správy rozpočtových organizácií a príspevkovej organizácie rezortu.

1. Hlavné úlohy ÚGKK SR

Úlohy na úseku geodézie, kartografie a katastra, ktorých nositeľmi sú rozpočtové organizácie a príspevková organizácia v pôsobnosti ÚGKK SR, sú zadané najmä zákonom NR SR č. 162/1995 Z. z. o katastri nehnuteľností a o zápise vlastníckych a iných práv k nehnuteľnostiam (katastrálny zákon) v znení neskorších predpisov a zákonom č. 215/1995 Z. z. o geodézii a kartografii v znení neskorších predpisov, ako aj ďalšími súvisiacimi všeobecne záväznými právnymi predpismi, uzneseniami vlády a súvisiacimi internými predpismi.

V rámci riadiacej činnosti ÚGKK SR v roku 2008 spracoval a vydal nasledovné materiály koncepčného, normotvorného a štatistického charakteru:

1. Rozhodnutie ÚGKK SR č. P-2165/2008 o štandardizácii 150 názvov nesídlných geografických objektov, vodných tokov
2. Rozhodnutie ÚGKK SR č. P-2166/2008 o štandardizácii 235 názvov nesídlných geografických objektov, ktoré sú obsahom základnej bázy údajov pre GIS
3. Rozhodnutie predsedu ÚGKK SR č. P-3061/2008 o schválení a vydaní Štatútu Geodetického a kartografického ústavu Bratislava
4. Usmernenie ÚGKK SR č. OGK-274/2008, ktorým sa stanovuje jednotný postup správ katastra na zápis kódu typu vlastníka
5. Usmernenie ÚGKK SR č. OGK-7661/2007 na poskytovanie údajov KN pre spracovanie hromadných vstupov
6. Dodatok č. 1 k Usmerneniu č. OGK-7661/2008 na poskytovanie údajov KN pre spracovanie hromadných vstupov

7. Usmernenie ÚGKK SR č. KO-1587/2008, ktorým sa stanovujú podklady na aktualizáciu katastrálneho operátu
8. Usmernenie ÚGKK SR č. OGK1905/2008 na opravu chýb v katastrálnom operáte
9. Rozhodnutie predsedu ÚGKK SR č. P- 4004/2008 zo dňa 02. 07. 2008 o zriadení Koordinačnej rady pre Operačný program informatizácie spoločnosti
10. Usmernenie ÚGKK SR č. GK - 5035/2008 zo dňa 15. 08. 2008 na zabezpečenie jednotného postupu zápisu poznámok geometrického plánu v samostatnom textovom súbore.
11. Metodický návod na vykonávanie geodetických činností pre projekt pozemkových úprav (MN 74.20.73.46.30), č. PP-4298/2008-657, zo dňa 23. 7. 2008, v spolupráci s Ministerstvom pôdohospodárstva SR.

2. Plán legislatívnych úloh a jeho plnenie

Podľa plánu legislatívnych úloh vlády SR na rok 2008, predložil ÚGKK SR návrh zákona, ktorým sa mení a dopĺňa zákon NR SR č. 215/1995 Z. z. o geodézii a kartografii, ktorý bol uverejnený v Zbierke zákonov pod číslom č. 600/2008 s účinnosťou od 1. 2. 2009. Novelizácia zákona bola vykonaná predovšetkým z dôvodu transpozície smernice 2007/2/ES o Infraštruktúre pre priestorové informácie v európskom spoločenstve (ďalej len „ES“).

Úloha č. 24 v mesiaci august z Plánu legislatívnych úloh vlády SR na rok 2008 - Návrh zákona ktorým sa mení a dopĺňa zákon NR SR č. 162/1995 Z. z. o katastri nehnuteľností a o zápise vlastníckych a iných práv k nehnuteľnostiam (katastrálny zákon) v znení neskorších predpisov bola Uznesením vlády Slovenskej republiky č. 615 z 10.9.2008 zrušená (legislatívny proces ukončený). Novela katastrálneho zákona, bola po dohode ÚGKK SR s Ministerstvom Spravodlivosti Slovenskej republiky znovu predložená do legislatívneho procesu ako vládny návrh zákona, ktorým sa mení a dopĺňa zákon Slovenskej národnej rady č. 323/1992 Zb. o notároch a notárskej činnosti (Notársky poriadok) v znení neskorších predpisov a o zmene a doplnení niektorých zákonov.

3. Skutočné plnenie rozpočtu kapitoly ÚGKK SR

Príjmy kapitoly ÚGKK SR na rok 2008 celkom boli štátnym rozpočtom stanovené vo výške 17 600 tis. Sk.

Výdavky celkom boli rozpočtom stanovené vo výške 1 251 324 tis. Sk, z toho bežné výdavky vo výške 1 218 092 tis. Sk a kapitálové výdavky v sume 33 232 tis. Sk. Rozpočet príjmov a výdavkov schválených zákonom č. 608/2007 Z. z. o štátnom rozpočte na rok 2008 bol v porovnaní s upraveným rozpočtom na rok 2007 vyšší v príjmovej časti o 2 500 tis. Sk a vo výdavkovej časti o 41 229 tis. Sk.

Výdavky určené na mzdy, platy, služobné príjmy a ostatné osobné vyrovnania boli určené vo výške 537 038 tis. Sk z toho pre aparát ústredného orgánu 20 483 tis. Sk.

Pôvodný rozpočet kapitoly ÚGKK SR bol v hodnotenom období upravovaný rozpočtovými opatreniami MF SR. V priebehu roka 2008 bolo vykonaných v rozpočte kapitoly ÚGKK SR 25 rozpočtových opatrení.

Rozpočtovými opatreniami bol rozpočet výdavkov kapitoly ÚGKK SR navýšený zo sumy 1 251 324 tis. Sk o 180 403 tis. Sk na sumu 1 431 727 tis. Sk.

V hodnotenom období vykonal úrad interné rozpočtové opatrenia, pri ktorých nedošlo ku zmene záväzných ukazovateľov rozpočtu rozpočtovej kapitoly ÚGKK SR. Schválený rozpočet

v ekonomických kategóriách 630 – Tovary a služby bol nepostačujúci na krytie záväzkov, ktoré vznikli s užívaním priestorov v budovách, ktoré spravuje rezort ÚGKK SR, ako aj náklady na poštovné, papier, tonery a ďalšie nevyhnutné kancelárske potreby.

Upravený rozpočet záväzných úloh, záväzných limitov a záväzných ukazovateľov po premietnutí uvedených rozpočtových opatrení bol nasledovný :

Upravený rozpočet	Suma v tis. Sk
<u>Príjmy</u>	17 600
z toho :	
Katastrálne úrady	7 790
Geodetický a kartografický ústav v Bratislave	9 800
Ústredný orgán ÚGKK SR	10
<u>Výdavky</u>	1 431 727
z toho :	
- bežné	1 214 035
v tom:	
- mzdy, platy a ostatné osobné vyrovnania	593 599
- bežné transfery	33 578
- v tom :	
- príspevkovej organizácii	11 880
- jednotlivcom a neziskovým právnickým osobám	5 670
- medzinárodnej organizácii	247
- kapitálové	217 692
- hospodárska mobilizácia (02.1.0 – Vojenská obrana)	50

Plnenie príjmov kapitoly ÚGKK SR dosiahlo k 31.12.2008 sumu 91 538 tis. Sk, z toho čisté príjmy štátneho rozpočtu (zdroj 111) boli vo výške 19 176 tis. Sk (114,66 % bez príjmov podľa § 23 ods.1 zákona). Podstatnú časť príjmov tvoria administratívne a iné poplatky, t. j. príjmy z vlastnej činnosti, kde plnenie predstavuje sumu 16 950 tis. Sk. Iné nedaňové príjmy boli k 31.12.2008 plnené vo výške 16 191 tis. Sk, z toho zdroj 111 vo výške 2 226 tis. Sk.

Mimorozpočtové príjmy boli plnené k 31.12.2008 vo výške 72 362 tis. Sk, z toho príjmy v zdroji 72i boli plnené vo výške 13 712 tis. Sk. Ide o plnenie príjmov od účastníkov konania o obnove evidencie pozemkov a právnych vzťahov k nim. Príjmy účtovne vykazujeme v podpoložke ekonomickej klasifikácie 292027.

Neštandardné príjmy dosiahol rezort ÚGKK SR najmä za prenájom administratívnych priestorov a garáží v správe Katastrálneho úradu v Bratislave v čiastke 543 521 Sk, za prenájom

administratívnych priestorov v správe Katastrálneho úradu v Trenčíne v čiastke 179 265 Sk a z prenájmu administratívnych budov a garáží v správe Katastrálneho úradu v Košiciach v čiastke 349 743 Sk. Plnenie príjmov z prenajatých administratívnych budov, garáží a ostatných zariadení na základe uzatvorených nájomných zmlúv o prenájme nebytových priestorov predstavovalo v rezorte ÚGKK SR k 31.12.2008 čiastku 1 476 242 Sk, čo je 99,56 % upraveného rozpočtu.

Plnenie grantov a transferov kapitoly ÚGKK SR dosiahlo k 31.12.2008 čiastku 57 658 tis. Sk, z toho od ostatných subjektov verejnej správy bolo plnenie v čiastke 44 036 tis. Sk. Ostatné plnenie príjmov kapitoly ÚGKK SR, vrátane grantov a transferov zodpovedá § 23 ods.1 zákona č. 523/2004 Z. z. o rozpočtových pravidlách verejnej správy a o zmene a doplnení niektorých zákonov v znení neskorších predpisov, t.j. zdroje 72a, 72c, 72e, 72f, 72h a 72i.

Plnenie príjmov a grantov (200 + 300) spolu 91 538 tis. Sk

v tom: príjmy (200) spolu 33 880 tis. Sk

z toho : príjmy (§ 23 ods. 1 zákona NR SR č. 303/1995 Z. z.)..... 13 776 tis. Sk

čisté príjmy (zdroj 111) 20 104 tis. Sk

granty (300) spolu 57 658 tis. Sk

Saldo príjmov a výdavkov kapitoly ÚGKK SR vyplývajúce z rozpisu záväzných úloh a limitov na rok 2008 bolo v tis. Sk :

Text	Schválený rozpočet	Upravený rozpočet	Skutočnosť
1	2	3	4
Príjmy spolu	17 600	17 600	91 538
Z toho: prijaté z rozpočtu EÚ	0	0	0
Výdavky spolu	1 251 324	1 431 727	1 502 394
Z toho: kryté prostriedkami EÚ	0	5 980	5 980
Saldo príjmov a výdavkov	- 1 233 724	- 1 414 127	- 1 410 856
Z toho: z prostriedkov EÚ	0	- 5 980	- 5 980

Rozdiel salda skutočného čerpania rozpočtu oproti upravenému rozpočtu predstavuje **3 271 tis. Sk**. Rozdiel skutočného čerpania rozpočtu oproti upravenému rozpočtu v zdroji 111 predstavuje **3 271 tis. Sk**.

**Rozpočet záväzných ukazovateľov kapitoly
Úradu geodézie, kartografie a katastra**

Kód a názov	Schválený rozpočet	Upravený rozpočet	Výsledok od začiatku roka	% k upravenému rozpočtu
I. Príjmy kapitoly (200)				
B. Nedaňové príjmy (200)	17 600	17 600	33 880	192,5
C. Granty a transfery (300)	0	0	57 658	0
Úhrn príjmov (200+300)	17 600	17 600	91 538	520,1
Úhrn výdavkov				
Rozpočet celkom	1 251 324	1 431 727	1 502 394	104,9
06H0E Hospodárska mobilizácia	50	50	44	90,0
Štrukturálne fondy	0	5980	5980	100,0
II. 07U Geodézia, kartografia a kataster	1 251 274	1 425 697	1 496 370	104,5
A. Výdavky celkom (600+700)	1 251 324	1 431 727	1 502 394	106,1
A.1 Bežné výdavky (600)	1 218 092	1 214 035	1 284 015	105,7
A.2 Mzdy, platy služ. príjmy a OOV(610)	537 038	593 599	593 895	100,0
Z toho: mzdy, platy, služ. príjmy a OOV aparátu ústredného orgánu	20 483	26 728	26 725	99,98
Počet zamestnancov rozpočtových organizácií, podľa prílohy č. 1 k uzneseniu vlády SR č. 867/2007	2455 osôb	2487 osôb	2481 osôb	99,8
Z toho: aparát ústredného orgánu	65 osôb	65 osôb	61 osôb	93,8
A.3 Kapitálové výdavky (700)	33 232	217 692	218 379	100,3
D. Účelové prostriedky (630)				
V tom:				
- výdavky ŠR na vedu a techniku	8 500	11 880	11 059	93,09
- výdavky ŠR na projekt usporiadania pozemkového vlastníctva 07U02 (zdroj 111)	40 000	37 007	37 007	100
(zdroj 72)	0	0	57 228	0

**Vyhodnotenie programovej štruktúry podľa cieľov kapitoly
Úradu geodézie, kartografie a katastra SR za rok 2008**

Rozpočet kapitoly podľa programovej štruktúry bol nasledovný:

07U - Geodézia, kartografia a katastre v čiastke.....	1 251 274 000 Sk
v tom :	
07U01- Kataster nehnuteľností v čiastke	1 106 684 000 Sk
v tom :	
07U0101 – Katastrálne úrady v čiastke	797 321 000 Sk
07U0102 – Úrad geodézie, kartografie a katastra SR	309 363 000 Sk
07U02 - Usporiadanie pozemkového vlastníctva v čiastke.....	40 000 000 Sk
07U03 - Geodézia a kartografia v čiastke	104 590 000 Sk
06HOE – Hospodárska mobilizácia v čiastke	50 000 Sk

Podprogram 07U01 – Kataster nehnuteľností

Prostriedky určené na uvedený podprogram vo výške 1 133 434 tis. Sk boli čerpané v objeme 1 147 603 tis. Sk. Hlavnou úlohou katastrálnych úradov v roku 2008 boli vkladové konania o právach k nehnuteľnostiam a zápis verejných listín a iných listín záznamom do katastra nehnuteľností. Správy katastra vykonali zápis 355 813 verejných listín a iných listín záznamom a 338 396 rozhodnutí o návrhu na vklad práv do katastra nehnuteľností.

Podprogram 07U02 Projekt usporiadania pozemkového vlastníctva v zmysle uznesenia vlády SR č.572/1994

Účelovo určené finančné prostriedky na Projekt usporiadania pozemkového vlastníctva v zmysle uznesenia vlády SR č. 572/1995 boli v kapitole ÚGKK SR rozpočtované v roku 2008 vo výške 37 007 tis. Sk. Čerpanie rozpočtových prostriedkov na tvorbu registrov obnovenej evidencie pozemkov (ďalej len „ROEP“) predstavovalo čiastku 37 007 tis. Sk. Na základe zmlúv uzatvorených medzi Ministerstvom pôdohospodárstva SR a ÚGKK SR o poskytnutí finančných prostriedkov boli v kapitole ÚGKK SR čerpané mimorozpočtové prostriedky na financovanie registrov obnovenej evidencie pozemkov a na digitalizáciu vektorovej katastrálnej mapy. Súhrnné čerpanie finančných prostriedkov na projekt predstavuje čiastku 93 516 tis. Sk. Ďalšie zadávanie prác je podmienené výškou finančných prostriedkov pridelených zo štátneho rozpočtu.

Podprogram 07U03 – Geodézia a kartografia

Prostriedky určené na tento podprogram v čiastke 255 256 tis. Sk boli použité vo výške 255 256 tis. Sk. V rámci podprogramu boli vykonávané práce v základnom polohovom, výškovom a tiažovom bodovom poli. Tieto práce nadviazali na dlhodobé úlohy, ktorých hlavným cieľom je garantovať a poskytovať referenčné údaje v záväzných geodetických systémoch pre vybrané geodetické činnosti. V rámci obnovy katastrálneho operátu novým mapovaním pokračovalo sa na 4 lokalitách. V rámci obnovy katastrálneho operátu vyhotovením duplikátu platného stavu boli požiadavky správ katastra splnené na 100%.

**Čerpanie rozpočtu podľa programovej štruktúry kapitoly ÚGKK SR
v roku 2008**
(v tis. Sk)

	Schválený rozpočet	Upravený rozpočet	Skutočnosť
Výdavky kapitoly spolu	1 251 324	1 431 727	1 502 398
v tom:			
<u>Geodézia, kartografia a kataster (07U)</u>	1 215 274	1 425 697	1 496 374
v tom:			
<u>Kataster nehnuteľností (07U01)</u>	1 106 684	1 133 434	1 147 603
z toho:			
Katastrálne úrady (07U0101)	797 321	904 110	914 471
ÚGKK SR (07U0102)	309 363	229 324	233 132
<u>Usporiadanie pozemkového vlastníctva (07U02)</u>	40 000	37 007	93 515
<u>Geodézia a kartografia (07U03)</u>	104 590	255 256	255 256
Hospodárska mobilizácia (06H0E)	50	50	44
Štrukturálne fondy	0	5 980	5 980

Záväzné ukazovatele a limity pre vlastný úrad v roku 2008
(v tis. Sk)

	Schválený rozpočet
Príjmy (200)	10
Výdavky ÚGKK SR spolu (600+700)	309 413
v tom:	
<u>Bežné výdavky (600)</u>	
z toho:	
Mzdy, platy, služobné príjmy a OOV (610)	20 483
Počet zamestnancov ústredného orgánu	65
Bežné transfery do zahraničia (649)	0
<u>Kapitálové výdavky (700)</u>	17 509
<u>Rozpočet podľa programov:</u>	
07U Geodézia, kartografia a kataster	309 363
v tom:	
07U0102 ÚGKK SR	309 363
06H0E Hospodárska mobilizácia	50

4. Hodnotenie vývoja z hľadiska organizačnej štruktúry a personálneho vybavenia

Ťažiskovou úlohou ÚGKK SR republiky v oblasti personálnej práce je zosúladiť ľudské zdroje s pracovnými úlohami a to najmä výberom kvalitných a odborne zdatných zamestnancov, aby títo plnili náročné úlohy, ktoré ÚGKK SR vyplývajú zo všeobecne záväzných právnych predpisov. Zároveň bolo potrebné pozornosť venovať vzdelávaniu a výchove zamestnancov a tiež stabilizácii a starostlivosti o nich.

Na rok 2008 mal úrad rozpisom štátneho rozpočtu určený celkový počet 65 zamestnancov, z toho 53 štátnych zamestnancov a 12 zamestnancov na výkon práce vo verejnom záujme.

V priebehu roka 2008 nastúpilo na úrad do štátnozamestnaneckého pomeru 15 zamestnancov a do pracovného pomeru 4 zamestnanci. ÚGKK SR skončil štátnozamestnanecký pomer s 15 zamestnancami, s 3 bol skončený pracovný pomer.

Proces obsadzovania voľných štátnozamestnaneckých miest prebiehal v nadväznosti na oznámenia o voľných miestach, ktoré úrad zverejňoval v týždenníku Profesia. V priebehu roka 2008 bolo vyhlásených celkom 14 výberových konaní. Celkový počet prihlásených uchádzačov bol 52, z toho len 29 sa zúčastnilo na výberových konaniach. 14 výberových konaní bolo úspešných, obsadených bolo 14 voľných miest.

K 31.12.2008 bolo na ÚGKK SR zamestnaných 65 zamestnancov z toho 3 zamestnankyne boli na materskej dovolenke. 2 boli štátne zamestnankyne a 1 zamestnankyňa vykonávala práce vo verejnom záujme.

Zastúpenie žien bolo v počte 45 a mužov bolo 20. Celkový podiel zamestnávaných žien predstavuje 69,2 %.

Vzdelanostná štruktúra zamestnancov tiež priamo ovplyvňovala profesionálnu úroveň výkonu činností jednotlivých útvarov úradu. Z celkového počtu zamestnancov malo vysokoškolské vzdelanie 55 a 10 zamestnancov malo úplné stredné odborné vzdelanie. Vzdelanostná štruktúra sa v porovnaní s predchádzajúcim rokom nezmenila.

Veková štruktúra zamestnancov dokumentuje, že zamestnanci vo veku od 18 – 40 rokov tvorili 35 % , zamestnanci od 41 – 60 rokov tvorili 60 % a ostávajúcich 5 % pripadalo na kategóriu zamestnancov nad 60 rokov z celkového počtu zamestnancov.

Vzdelávanie zamestnancov ako súčasť riadenia ľudských zdrojov je úzko prepojené s cieľmi ostatných personálnych činností. Celkovo sa 19 zamestnancov zúčastnilo vzdelávacích aktivít v oblasti ekonomickej (ročné zúčtovanie, štátna pokladnica, evidenčný list dôchodkového zabezpečenia, cestovné náhrady, inventarizácia majetku, správa majetku štátu) kontroly, finančnej kontroly, auditu, informatiky, legislatívy, geodézie, kartografie a katastra. 3 štátni zamestnanci absolvovali kurz lektorských zručností a 13 zamestnanci sa zúčastnili národného projektu Horizontálne vzdelávanie štátnych zamestnancov, zamerané na legislatívne zručnosti a na vypracúvanie strategických, koncepčných a legislatívnych dokumentov vrátane posudzovania ich vplyvov. Rovnaká pozornosť bola venovaná aj jazykovému vzdelávaniu, 17 zamestnancov sa vzdelávalo v anglickom jazyku.

Schválený záväzný ukazovateľ počtu zamestnancov rezortu ÚGKK SR na rok 2008 predstavuje 2 455 zamestnancov. Ministerstvo financií Slovenskej republiky rozpočtovým opatrením na rok 2008 č. 18 – viazanie rozpočtových prostriedkov na prechodnú dobu do konca roku 2008 zvýšilo limit počtu zamestnancov podriadených organizácií o 32 osôb, z dôvodu časového posunu realizácie zníženia počtu zamestnancov stanoveného kapitole rozpočtom na rok 2008 v počte 272 zamestnancov. K časovému posunu prepúšťania zamestnancov došlo

v súvislosti s dodržaním všetkých právnych náležitostí súvisiacich s hromadným prepúšťaním zamestnancov.

Priemerný prepočítaný stav zamestnancov v rezorte ÚGKK SR dosiahol v hodnotenom období stav 2 481 zamestnancov čo predstavuje neplnenie záväzného ukazovateľa o 6 zamestnancov, z toho priemerný prepočítaný stav zamestnancov v podriadených organizáciách predstavuje neplnenie o 2 zamestnancov, a aparát ústredného orgánu predstavuje neplnenie o 4 zamestnancov.

Skutočné čerpanie miezd, platov a ostatných osobných vyrovnaní predstavuje v rezorte ÚGKK SR v hodnotenom období čiastku 593 895 tis. Sk, z toho katastrálne úrady v SR vyčerpali 512 448 tis. Sk, Geodetický a kartografický ústav Bratislava („ďalej GKÚ“) čiastku 54 722 tis. Sk a aparát ústredného orgánu čiastku 26 725 tis. Sk.

Priemerná mesačná mzda v rozpočtových organizáciách rezortu a vlastného úradu dosiahla výšku 19 948,- Sk v porovnaní s rovnakým obdobím roku 2007 predstavuje nárast o 11,5 %. Na katastrálnych úradoch v SR dosiahla priemerná mesačná mzda výšku 19 652,- Sk v porovnaní s rovnakým obdobím roku 2007 predstavuje nárast o 11,43%. V organizácii GKÚ dosiahla výšku 18 462,- Sk v porovnaní s rovnakým obdobím roku 2007 predstavuje nárast o 11,10%. V ústrednom orgáne dosiahla priemerná mesačná mzda výšku 36 510,- Sk.

Príspevková organizácia Výskumný ústav geodézie a kartografie v Bratislave (ďalej „VÚGK“) si stanovila plán na rok 2008 v počte zamestnancov 25. Priemerný prepočítaný stav zamestnancov za hodnotené obdobie dosiahol stav 26 zamestnancov. Vo VÚGK dosiahla priemerná mesačná mzda výšku 28 590,- Sk v porovnaní s rovnakým obdobím roku 2007 predstavuje nárast o 10,3%. Zamestnanci ústavu sú od 1.1.2004 odmeňovaní podľa Zákonníka práce a podľa Kolektívnej zmluvy.

5. Plnenie cieľov a úloh rezortu geodézie a kartografie

V zmysle uznesenia vlády SR č. 1370 z 18.12.2002 uzatvoril úrad kontrakty o realizácii geodetických a kartografických služieb s GKÚ a s VÚGK, ich súčasťou sú plány vecných úloh. Úlohy katastrálnych úradov (ďalej len „KÚ“), ktoré sú orgánmi miestnej štátnej správy, sú špecifikované plánmi vecných úloh pre každý jednotlivý KÚ. Plnenie cieľov a úloh roka 2008 v jednotlivých oblastiach bolo nasledovné:

5.1 Kataster nehnuteľností

5.1.1 Konanie o obnove evidencie niektorých pozemkov a právnych vzťahov k nim

Usporiadanie pozemkového vlastníctva formou ROEP, je jednou z kľúčových úloh KÚ a správ katastra (ďalej len „SK“).

Vykonáva sa v konaní o obnove evidencie niektorých pozemkov a právnych vzťahov k nim podľa zákona NR SR č. 180/1995 Z. z. v znení neskorších predpisov v katastrálnych územiach (ďalej len „k. ú.“) podľa vládou Slovenskej republiky schvaľovaných harmonogramov na jednotlivé roky, formou zostavenia ROEP a v konaní o pozemkových úpravách podľa zákona SNR č. 330/1991 Zb. v znení neskorších predpisov.

Celý procesný postup zostavovania ROEP je špeciálny druh správneho konania používajúci v modifikovanej podobe katastrálne konanie a konanie o pozemkových úpravách, so spoločnou úpravou zisťovania podkladov pre rozhodnutie, prerokovanie registra a jeho

schválenie

Jeho výsledky zásadne rozširujú a menia štruktúru a doterajší obsah popisných aj geodetických informácií katastra nehnuteľností (možnosť evidovania a poskytovania informácií o vlastníctve všetkých katastrom spravovaných nehnuteľností).

Schválený ROEP je verejnou listinou a je podkladom pre zápis právnych vzťahov ako aj ďalších údajov k pôvodným nehnuteľnostiam do katastra nehnuteľností.

Podľa Konceptie usporiadania pozemkového vlastníctva v Slovenskej republike a jej organizačného zabezpečenia obnovuje rezort evidenciu pôvodných pozemkov a právnych vzťahov k nim v 2 325 k. ú. a Ministerstvo pôdohospodárstva SR v 1 195 k. ú.

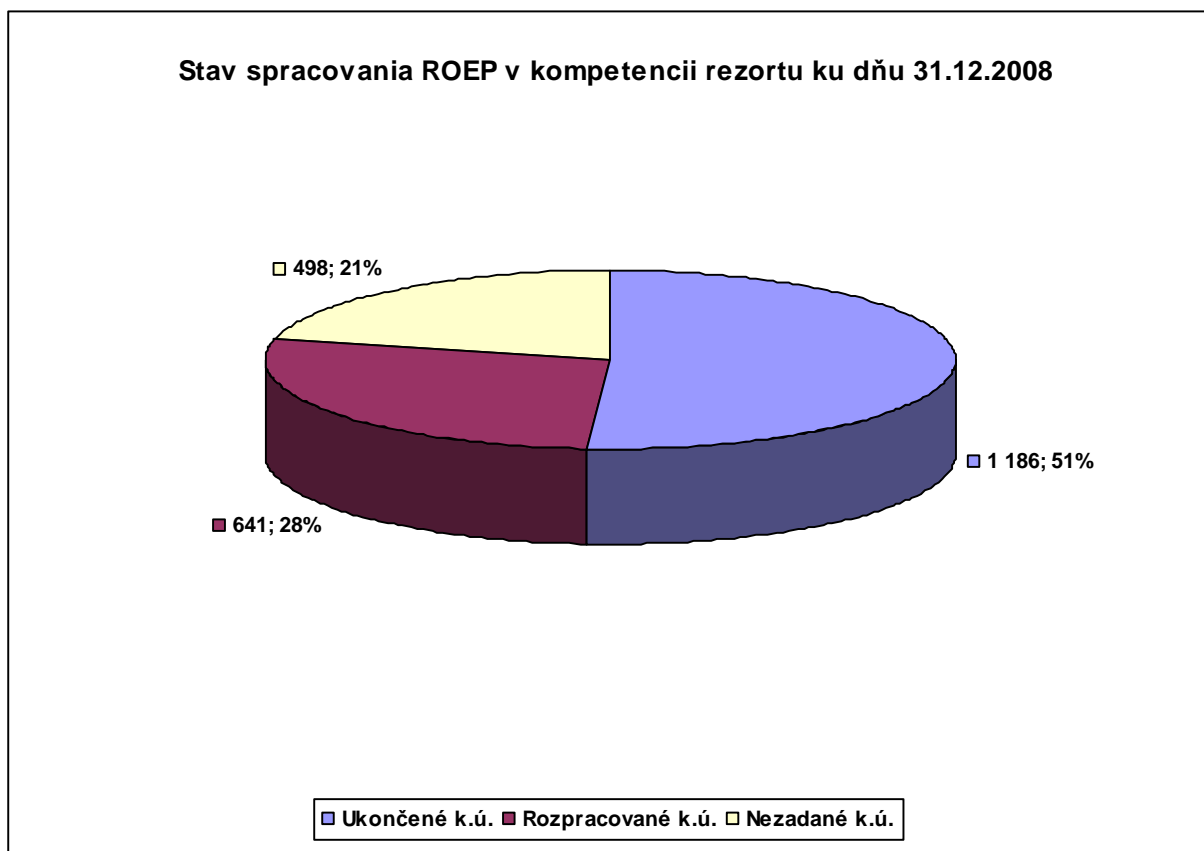
V roku 2008 ukončili KÚ 113 registrov, spolu bolo z celkového počtu 2 325 registrov do 31.12.2008 ukončených 1 186 registrov a z toho 1 157 aj zapísaných do katastra nehnuteľností. V štádiu rozpracovania je 641 registrov, zostáva verejne obstarat' 498 registrov .

Doposiaľ ÚGKK SR vynaložil na obnovu evidencie niektorých pozemkov a právnych vzťahov k nim 1,282 mld. Sk (42,54 mil. €).

S cieľom obnoviť evidenciu pôvodných pozemkov a právnych vzťahov k nim do roku 2015, vykonal úrad podrobnú inventarizáciu všetkých zmluvne zabezpečených a rozpracovaných ROEP s vyčíslením finančných požiadaviek na roky 2009 až 2015 a inventarizáciu doposiaľ nezadaných ROEP s empirickým výpočtom predpokladaných finančných prostriedkov potrebných na ich zostavenie v rokoch 2009 až 2015. Z inventarizácie vyplýva, že úrad bude potrebovať na ukončenie obnovenej evidencie pozemkov a právnych vzťahov k nim celkom 904 mil. Sk (30 007 303 €).

KÚ okrem zostavovania registrov vo vlastnej pôsobnosti, vykonávajú kontrolu, preberanie a zápis registrov zostavovaných v 1 195 k. ú. ministerstvom. Z 1 077 ukončených registrov zapísali do 31.12.2008 do katastra nehnuteľností 1 061 registrov.

Pre rýchlejšie napredovanie prác súvisiacich s konaním o obnove evidencie niektorých pozemkov a právnych vzťahov k nim podľa zákona č.180/1995 Z. z. o niektorých opatreniach na usporiadanie vlastníctva k pozemkom v znení neskorších predpisov schválila vláda Slovenskej republiky aj použitie iných finančných prostriedkov než zo štátneho rozpočtu a to použitie finančných prostriedkov z rozpočtu Slovenského pozemkového fondu vo výške 100 mil. Sk (3 319 392 €) ročne v rokoch 2005 – 2015 s cieľom ukončenia registrácie vlastníckych práv v spoločensky prijateľnom termíne t.j. do roku 2015.



V sledovanom období vykonali KÚ verejné obstarávanie prác súvisiacich s obnovou evidencie pôvodných pozemkov a právnych vzťahov k nim v 641 k. ú. v celkovej hodnote 515,7 mil. Sk (17,12 mil. €)

K 31.12.2008 prebieha konanie o obnove evidencie niektorých pozemkov a právnych vzťahov k nim v 759 k. ú

5.1.2 Aktualizácia katastrálneho operátu

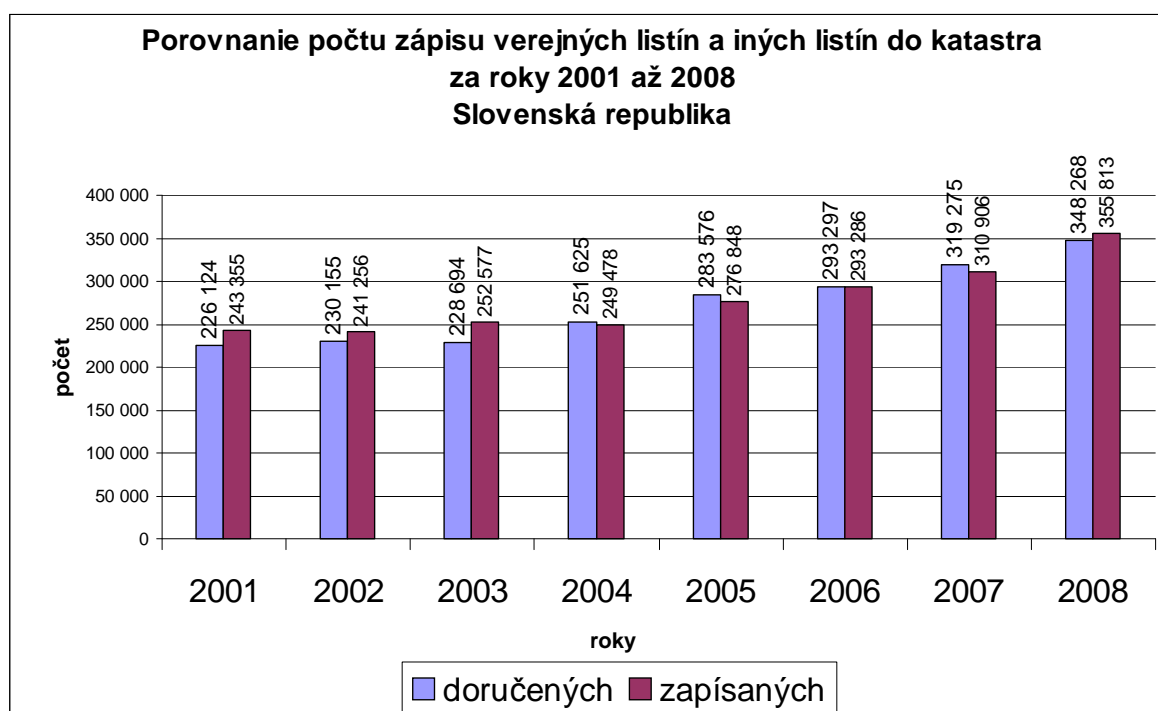
V hodnotenom období roku 2008 sa revízia údajov katastra v zmysle §67a katastrálneho zákona nevykonávala, ale len ako čiastková úloha v zmysle Usmernenia ÚGKK SR č. 4241/2006 a MP SR č. 5174/2006 -910 platného od 1.9.2006, ktorej cieľom bolo a je odstraňovanie dielov parcel. Túto úlohu vyhodnocovali vo svojej správe len KÚ v Košiciach a v Prešove. Ukončená je v SK Košice – okolie, Bardejov, Sabinov a Stropkov. V ostatných SK je rozpracovaná. Ukončenie tejto úlohy je závislé na vyhotovení GP, ktoré na základe výziev SK sú povinní dať si vyhotoviť vyzvaní vlastníci, ako aj príslušných rozhodnutí orgánov ochrany poľnohospodárskej a lesnej pôdy.

5.1.3 Osobitne sledované úlohy katastra nehnuteľností

V sledovanom období došlo 348 268 verejných listín a iných listín (v zátvorke je uvedené porovnanie s rovnakým obdobím predchádzajúceho roka 319 275), čo predstavuje nárast až o 9,1%. Nezapísaných na konci sledovaného obdobia ostalo 50 008 (58 644) listín, čo je oproti

rovnakému obdobiu minulého roka pokles o 14,7%, z toho vyplýva, že oproti rovnakému obdobiu minulého roka došlo viac o 28 993 listín, stav počtu nezapísaných listín sa zlepšil.

Počet v zákonom stanovenej lehote nezapísaných verejných listín a iných listín v sledovanom období je 3 891 (8 919), čo predstavuje pokles až 56,4%. Najviac nezapísaných listín v zákonom stanovenej lehote mal KÚ v Bratislave 1 804, (v predchádzajúcom hodnotenom období za 1.- 3.štvrtrok 2008 to bolo 2 657 listín), čo percentuálne predstavuje pokles o 32,1%. KÚ v Žiline 473 (1 703), čo je pokles o 72,2%. KÚ v Trnave 262 (734), čo predstavuje pokles o 64,3%. KÚ v Trenčíne 1 352 (2 157), čo predstavuje pokles o 37,3%. KÚ v Nitre, KÚ v Banskej Bystrici, KÚ v Prešove a KÚ v Košiciach pri zápise verejných listín a iných listín dodržia zákonom stanovenú lehotu.

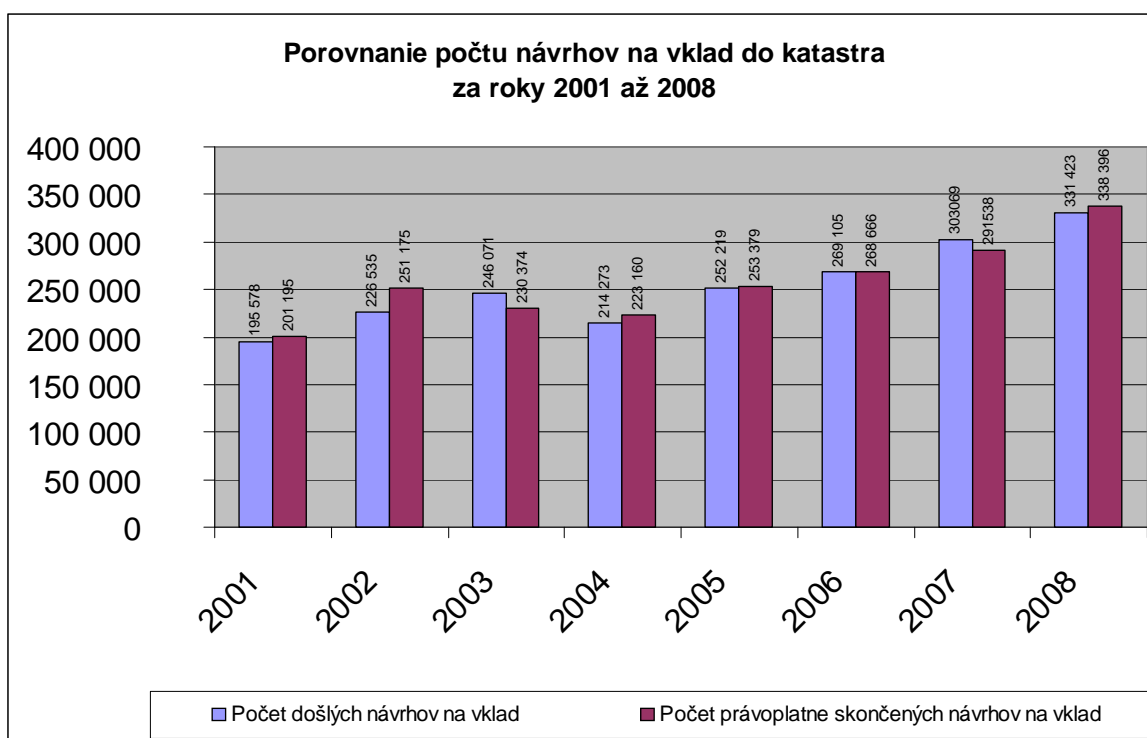


V hodnotenom období (v zátvorke je uvedené porovnanie s rovnakým obdobím predchádzajúceho roka) bolo doručených 331 423 návrhov na vklad do KN (303 069), čo činí nárast o 9,4%, počet rozhodnutí právoplatne skončených v sledovanom období bol 338 396 (291 538), čo je nárast o 16,1%. Na konci sledovaného obdobia ostalo nevybavených 42 846 (46 347) podaní, čo činí pokles o 7,6%, z toho nevybavených v zákonom stanovenej lehote ostalo 5 657 (15 296), čo predstavuje pokles až o 37%.

Ročný plán v počte rozhodnutí o vkladovom konaní právoplatne skončených je 291 508 rozhodnutí, za sledované obdobie bolo skončených 327 319 rozhodnutí, čo predstavuje plnenie plánu na 112,3%. Jednotlivé KÚ plnia úlohu nasledovne: v Bratislave na 100,2%, v Trnave na 115,5%, v Trenčíne na 141,5%, v Nitre na 124,7%, v Žiline na 101,9%, v Banskej Bystrici na 126,6%, v Prešove na 109,8% a v Košiciach na 98,9%. Okrem toho KÚ v Bratislave právoplatne skončil 10 990 a KÚ v Košiciach 87 rozhodnutí o návrhu na vklad, formou nadčasovej práce.

Zisťovaný bol aj dopad urýchleného konania o návrhu na vklad v lehote do 15 dní. Z celkového počtu právoplatne skončených konaní 338 396 (291 538) v sledovanom období v 30 dňovej lehote bolo skončených 300 533 (255 906), čo činí 88,8% (87,8%). V urýchlenom

vkladovom konaní bolo skončených 37 863 (35 632) návrhov, čo činí 12,6% (13,9%) zo skončených vkladových konaní. Z celkového počtu 38 048 (36 405) návrhov urýchlených vkladových konaní SK nestihli stanovený termín v 142 (747) prípadoch, čo predstavuje 0,37% (2,05) z celkového počtu. Sklzy pri urýchlených konaniach mal KÚ v Bratislave v 139 prípadoch (v rovnako sledovanom období minulého roka 746) čo je 0,81% (3,97%). Na nedodržaní lehoty zrýchlených vkladových konaní sa podieľa SK hl. m. SR Bratislava 77, SK Malacky 2, SK Pezinok 16 a SK Senec 44 podaniami. KÚ v Trenčíne 15 dňovú lehotu nedodržiavali v 3 konaniach. Na nedodržaní lehoty sa podieľajú SK Púchov 1 a SK Trenčín 2 podaniami. Ostatné KÚ nevykazujú nedodržanie zákonom stanovenej 15 dňovej lehoty. V sledovanom období pri návrhu na vklad do katastra o zrýchlený vklad bola požiadavka KÚ v Bratislave 29,8% (v rovnako sledovanom období minulého roka 32,8), KÚ v Trnave 14,5% (14,4), KÚ v Trenčíne 6,5% (6,3), KÚ v Košiciach 6,8% (6,5), KÚ v Nitre 7,9% (7,1), KÚ v Prešove 5,6% (5,6), KÚ v Banskej Bystrici 5,6% (5,0) a KÚ v Žiline 7,2% (5,4).

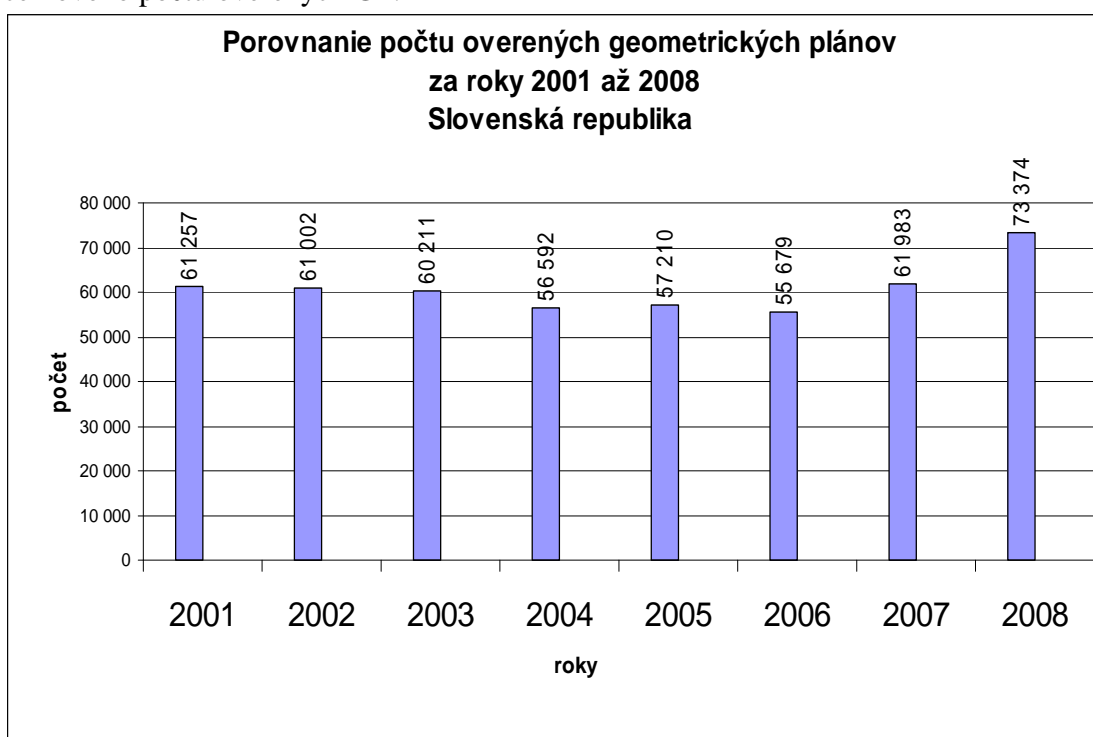


V sledovanom období bolo na SK doručených 15 926 (15 270) požiadaviek na opravu chýb v katastrálnom operáte podľa § 59 katastrálneho zákona (o 656 viac ako v rovnako sledovanom období predchádzajúceho roka).

Dodacie lehoty 1 – 3 mesiace na vyhotovovanie identifikácii parciel (pre súdnych komisárov z celkového počtu 72 SK plní 69 SK (v predchádzajúcom hodnotenom období za 1.-3.štvrtrok 2008 to bolo 64 SK) a neplnia 3 SK. Dodacie lehoty nad 3 mesiace na vyhotovovaní identifikácii pre súdnych komisárov v súvislosti s dedičským konaním v Trenčíne na SK Nové Mesto nad Váhom 5 mesiacov (4). V KÚ v Žiline na SK Tvrdošín 5 mesiacov (6) a SK Ružomberok 4 mesiace (4). V KÚ v Bratislave, KÚ v Trnave, KÚ v Nitre, KÚ v Banskej Bystrici, KÚ v Prešove a KÚ v Košiciach pre súdnych komisárov všetky SK vyhotovujú identifikácie do 3 mesiacov.

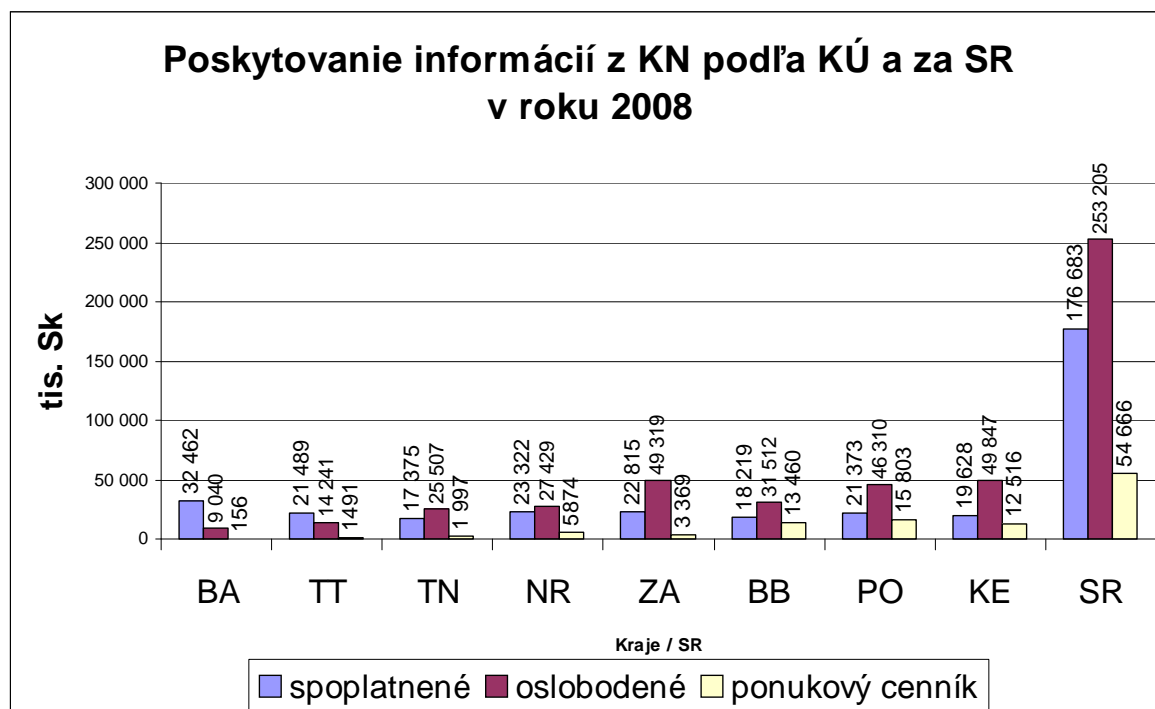
Dodacie lehoty 1 – 3 mesiace na vyhotovovanie identifikácií pre fyzické a právnické osoby z celkového počtu 72 SK plní 67 SK (v predchádzajúcom hodnotenom období za 1.-3. štvrtrok 2008 to bolo 67 SK) a neplní 5 SK. Dodacie lehoty nad 3 mesiace na vyhotovovanie identifikácií pre fyzické a právnické osoby v KÚ v Košiciach je to SK Košice 51 mesiacov (51). V KÚ v Bratislave je to SK Senec 6 mesiacov (18). V KÚ v Žiline je to SK Ružomberok 4 mesiacov (5), SK Tvrdošín 4 (3). V KÚ v Trnave je to SK Púchov 4 (3). V KÚ v Trnave, v Nitre, v Banskej Bystrici a v Prešove všetky SK vyhotovujú identifikácie pre fyzické a právnické osoby do 3 mesiacov.

V sledovanom období bolo úradne overených 73 374 geometrických plánov. V predchádzajúcom rovnako sledovanom období bolo overených 61 983 geometrických plánov, čo predstavuje nárast o 18,4%. Zo 73 374 GP, po lehote bolo overených 1 720 GP, čo predstavuje 2,3% z celkového počtu overených GP.



Z hodnotenia poskytovania informácií z katastra nehnuteľností vyplýva nasledovné:

- Spoplatnené informácie podľa zákona o správnych poplatkoch: bolo podaných 631 880 v hodnotovom vyjadrení 176 683 tis. Sk (5 864 801 €)
- Od správneho poplatku oslobodených podľa zákona o správnych poplatkoch bolo podaných 221 202 informácií, v hodnotovom vyjadrení 253 205 tis. Sk (8 404 866 €). Z toho pre súdnych komisárov pre účely dedičského konania 71 735 informácií v hodnotovom vyjadrení 116 973 tis. Sk (3 882 792 €).
- Spoplatnené informácie podľa ponukového cenníka ÚGKK SR v zmysle zákona o cenách bolo poskytnutých 40 550 informácií v hodnotovom vyjadrení 54 665 tis. Sk (1 818 546 €).



5.1.4. Obnova katastrálneho operátu

Obnovu katastrálneho operátu novým mapovaním v hodnotenom období v zmysle kontraktu a Dodatku č. 1 ku Kontraktu o realizácii geodetických a kartografických služieb a plnení edičného plánu ÚGKK SR na rok 2008 zo dňa 30.10.2008 vykonával len GKÚ zvyšnými kapacitami zrušeného Katastrálneho ústavu v Žiline.

V roku 2008 nebolo plánované začatie prác na nových lokalitách. Z roku 2007 zostalo rozpracovaných 9 lokalít. Do konca apríla pokračovali práce v zmysle plánu na všetkých lokalitách, potom už len na štyroch, a to v k.ú. Trenčín – sever, Breznička, Medzev, Nová Lesná. Práce na ostatných lokalitách boli úplne pozastavené.

V hodnotenom období boli práce v zmysle plánu a Dodatku GKÚ ukončené na lokalite Nová Lesná, Breznička a Medzev. Na SK Lučenec, Poprad a Košice - okolie boli odovzdané ich obnovené súbory popisných a geodetických informácií.

Lokalita Trenčín – sever je na úrovni rozpracovanosti tvorby meračského originálu.

5.1.5 Tvorba vektorovej katastrálnej mapy

V sledovanom období správy katastra vyhlásili ukončenie vektorovej katastrálnej mapy v 203 k.ú, z čoho bolo 152 nečíselných. Následne bola v Spravodajcovi ÚGKK SR stanovená povinnosť ich aktualizácie v súlade so súborom popisných informácií.

5.1.6 Správa centrálnej databázy katastra nehnuteľností

Aktuálne údaje z katastra nehnuteľností (ďalej len „KN“) pre interných aj externých klientov v sledovanom období boli poskytované vždy od utorka v danom týždni. Vytvorená databáza slúži na interné poskytovanie údajov prostredníctvom SW KATRENA 99 a pre

externých klientov cez SW KATKA 99. Poskytovanie pre externých klientov sa obmedzilo od septembra 2007.

Súbor geodetických informácií (ďalej len „SGI“) KN sa prenášajú z pracovísk SK do centra automatizovane raz týždenne s využitím WAN siete. Každý pondelok sa aktualizuje adresár s SGI KN vo výmennom formáte VGI, zatiaľ však manuálne. V týždenných intervaloch sa v rámci roka aktualizujú aj geodetické informácie na katastrálnom portáli.

5.2 Geodetické základy

5.2.1 Údržba a obnova geodetických základov

Úlohy na úseku údržby a rozvoja geodetických základov (ďalej len „GZ“), boli plnené na základe koncepčných zámerov rezortu. Nadväzujú na dlhodobé úlohy, ktorých hlavným cieľom je garantovať a poskytovať referenčné údaje v záväzných geodetických systémoch pre vybrané geodetické činnosti, ale aj ostatné práce postavené najmä na norme ISO 19100.

V rámci prevádzky Slovenskej priestorovej observačnej služby (ďalej len „SKPOS“), zabezpečoval GKÚ v roku 2008 permanentnú činnosť zberu, príjmu a spracovania signálu z 21 staníc. Cez internetové rozhranie sú potom výsledky spracovania poskytované registrovaným používateľom. Službu sa poskytuje nepretržite. V rámci informovanosti spoločnosti, je multifunkčnosť SKPOS prezentovaná na rôznych seminároch pre odbornú verejnosť a orgány štátnej správy. Pre ďalšie skvalitnenie SKPOS bola nadviazaná spolupráca s okolitými štátmi. Zabezpečené je aj medzinárodné prepojenie referenčného bodu SKPOS (Gánovce – GANP) na európsku permanentnú sieť (EPN) a svetovú permanentnú sieť (IGS).

5.2.2 Geodetické práce na štátnych hraniciach

V rámci úlohy zabezpečil GKÚ práce vyplývajúce zo zmluvy s Ministerstvom vnútra SR na štátnych hraniciach s Maďarskom a Českom. Spolu bolo odpracovaných 12 145 SH, keď ročný plán bol 11 996 PH (plnenie 101,2%).

5.3 Základná báza údajov pre geografický informačný systém

V sledovanom období sa vykonal výpočet aerotriangulácie na lokalite Nitra. Fotogrametrický zber a spracovanie digitálnych fotogrametrických údajov 3D polohopisu sa ukončilo na 6 lokalitách s celkovou rozlohou 1 670 km² (menovite Giraltovce II, III, Šamorín I, II, Nitra, Vysoké Tatry I a Senec). Rozpracovala sa lokalita Vysoké Tatry II o rozlohe 350 km².

V rámci úlohy sa ukončil fotogrametrický zber údajov pre tvorbu digitálneho modelu reliéfu (DMR4) z lokalít Komárno I, IV, Dunajská Streda I až IV, Nitra – časť a Vysoké Tatry I v rozsahu 1 243 km². V priebehu roka sa ukončilo celkové spracovanie DMR4 v lokalitách Komárno I, Topoľčianky I, III a Nitra - časť v rozsahu 993 km² a rozpracovali lokality Senec /aktualizácia/ v rozsahu 330 km². Celkové rozpracovanie zberu a spracovania je na rozlohe 789 km².

V súvislosti s narastajúcim počtom spracovaných lokalít i lokalít dodaných od Topografického ústavu Banská Bystrica (TOPÚ BB) vykonáva sa správa databáz, v rámci ktorej sa transformujú údaje medzi S-JTSK a WGS84, S42, ETRS89, údržba údajov v centrálnych databázach a na centrálnych serveroch a technická podpora pri práci s personálnymi i centrálnymi

databázami.

V rámci výmeny dávok medzi GKÚ a TOPÚ BB sa odovzdali región Šaľa, Galanta a Kolárovo v rozsahu 1300 km², ktoré prešlo akceptačným testom na TOPÚ BB. V súčasnosti prebieha kontrola kvality dát.

5.3.1 Medzinárodná spolupráca v oblasti geografických informačných systémov

V rámci projektu EuroRegionalMap (ERM) sa vykonávajú opravy dát a jednotlivých vrstiev so susednými štátmi. Začiatkom júna EuroGeographics vydalo EuroRegionalMap verziu v2.2 a následne zaslalo aj DVD, na ktorom je okrem Slovenska ďalších 33 krajín Európy. Súčasne sa chystá prechod na verziu v3.0.

Práce na projekte EuroGlobalMap (EGM) koncom roka 2007 sa dočasne ukončili, pretože je snaha, aby sa nasledujúce verzie a aktualizácie projektu robili automatickými nástrojmi z projektu ERM priamo v EuroGeographics.

Na projekte EuroGeoNames (EGN) počas sledovaného obdobia sa upravila klasifikácia objektov databázy a zaoberalo sa aplikáciou už schválených požiadaviek na databázu EGN. Testovala sa ukážka databáz exoným.

5. 4 Tvorba a obnova štátnych mapových diel a Edičný plán ÚGKK SR

5.4.1 Štátne mapové diela veľkých, stredných a malých mierok

Pracovisko GKÚ v Žiline v sledovanom období v súlade s plánom ukončilo ZMVM SR v mierke 1:1000 prvé vydanie z 30 mapových listov (ďalej len „ML“), 1:2000 prvé vydanie zo 48 ML, obnovené vydanie KM 1:1000 z 24 ML, 1:2000 z 18 ML, 1:2880 z 36 ML a z inej mierky 2 ML

GKÚ pokračoval v hodnotenom období v tvorbe a obnove jednotlivých mapových titulov.

V rámci súboru základných štátnych mapových diel stredných mierok (ďalej len „ZM“) sa obnovilo 28 ML ZM 1:10 000, 90 ML prepracované vyd. ZM 1:50 000 a 2 tituly - ML prepracovaného vyd. Mapy okresov 50 a obnovené vyd. ZM 1:500 000.

5.4.2 Štandardizácia geografického názvoslovia

V priebehu roka 2008 v pôsobnosti KÚ v B. Bystrica, v Košiciach a v Prešove bolo zaslané rozhodnutie predsedu ÚGKK SR, č. P-2166/2008 zo dňa 8.4.2008. Na vybraných pracoviskách SK bolo zabezpečené premietnutie 235 názvov nesídlných geografických objektov do KN, ako i štandardizovaných názvov vodných tokov a plôch na SK Košice – okolie. Na SK Trnava záznamom do KN bola zapísaná vyhláška Krajského úradu životného prostredia Trnava, č. 5/2008.

Zmeny v členstve Názvoslovného zboru (ďalej len „NZ“) nastali na 15 SK. Na 11 SK sa konali zasadnutia NZ.

Úlohy v tejto oblasti sa vykonávali podľa Plánu činnosti Názvoslovnej komisie úradu a sekretariátu NK úradu na rok 2008 schváleného úradom 14.5.2008 pod č. PP-2995/2008.

Sekretariát NK úradu systematicky pripravoval návrhy názvov z databázy, názvov chránených objektov a názvov jaskýň, posudzovali sa tieto návrhy, zabezpečili ich prerokovanie v NK a navrhli sa úradu na štandardizáciu.

Redakčne sa pripravil periodikum Názvoslovné informácie č. 42 a č. 43. Pripomienkovali

sa návrhy vyhlášok Ministerstva životného prostredia SR, ktorými sa vyhlasujú chránené vtáčie územia Veľká Fatra a Volovské Vrchy.

Priebežne sa poskytovali informácie o štandardizovaných geografických názvoch verejnosti verbálne i písomne.

5.4.3 Edičný plán ÚGKK SR

Plnenie Edičného plánu ÚGKK SR za rok 2008								
Číslo	Názov mapového titulu Druh publikácie	V y d.	G K Ú			G K Ú		
			počet mapových listov (výtlačkov), titulov					
			plán	skut.	%	plán	skut.	%
22.11.51.G								
11.11	Základná mapa SR 1:1 000	1.v.	30	30	100,0			
11.12	Základná mapa SR 1:2 000	1.v.	48	48	100,0			
11.31	Katastrálna mapa 1:1 000	o.v.	24	24	100,0			
11.34	Katastrálna mapa 1:2 000	o.v.	18	18	100,0			
11.35	Katastrálna mapa 1:2 880	o.v.	36	36	100,0			
11.37	Katastrálna mapa inej mierky	o.v.	2	2	100,0			
12.11	Základná mapa SR 1:10 000	o.v.				28	28	100,0
12.11	Základná mapa SR 1:10 000	n.v.				p.o.		
12.12	Základná mapa SR 1:25 000	n.v.				p.o.		
12.13	Základná mapa SR 1:50 000	p.v.				90	90	100,0
12.21	Základná mapa SR 1:500 000	o.v.				2	2	100,0
14.21	Mapa okresov SR 1:50 000	p.v.				2	2	100,0
22.11.21.H								
11.1	Technické predpisy					2	2	100,0
11.2	Názvoslovné publikácie					2	1	50,0
22.11.51.G		Spolu	158	158	100,0	122	122	100,0
22.11.21.H		Spolu				4	3	75,0

GKÚ vytlačil v zmysle Edičného plánu na rok 2008 všetkých 158 katastrálnych máp veľkých mierok.

Vydávanie analógových máp stredných a malých mierok má už niekoľko rokov klesajúci trend, čo deklaruje aj Edičný plán 2008. GKÚ Bratislava v roku 2008 vydal všetky plánované tituly, t. j. 28 ML obnovené vydanie ZM10, 90 ML prepracované vydanie ZM50 a po 2 tituly - ML prepracované vydanie Mapy okresov 50 a obnovené vydanie ZM 500.

Súčasne sa priebežne doplňoval „nulový“ stav zásob v mapovej službe Bratislava tých mapových titulov, ktoré sa vypredali. Takto sa v hodnotenom období rozmnožili plotrovaním mapy stredných mierok v celkovom počte 4 676 výtlačkov zo 470 ML.

V rámci tejto úlohy v priebehu sledovaného obdobia sa zabezpečila tlač a rozširovanie dvoch Spravodajcov ÚGKK SR a tlač 2 technických predpisov. Názvoslovná publikácia - Názvoslovná informácia č. 42 bola vytlačená, ale č. 43 bola v roku 2008 len zadaná do tlače. Vykonali sa knižárske a rozmnožovacie práce tlačív v objeme 161 tis. Sk (5 344 €) pre KÚ v

Bratislave, v Trnave, v Trenčíne a v Nitre. Oddelenie reprodukcie v GKÚ bolo z dôvodu redukcie počtu pracovníkov zrušené, tlač a knižárske práce zabezpečuje od 1.5.2008 už len jeden zamestnanec.

5.5 Správa štátnej dokumentácie a Ústredný archív geodézie a kartografie (ďalej len „ÚAGK“)

5.5.1 Poskytovanie údajov z katastra nehnuteľnosti

V rámci sledovaného obdobia sa poskytovali bezodplatne aktualizované údaje z automatizovaného informačného systému geodézie, kartografie a katastra na základe objednávok a zmlúv s GKÚ pre štátne orgány, samosprávu miest a obcí a subjekty oslobodené od poplatkov. Celkový počet lustrácií bol v počte 43 450 prípadov v objeme 52 140 tis. Sk (1 730 731 €). V rámci hromadného poskytovanie údajov z SPI bolo vydaných 1 179 269 200 položiek. V prípade fakturácie by predstavovali spolu 589 635 tis. Sk (19 572 296 €). Prostredníctvom SW KATKA 99 v rámci bezplatného zmluvného pripojenia by príjmy predstavovali 274 tis. Sk (9 095 €). V rámci zmluvných vzťahov sa poskytli údaje zo SGI CKN v celkovej hodnote 521 971 tis. Sk (17 326 263 €).

Na úlohe v sledovanom období v prípade fakturácie by príjmy za súbor popisných informácií (ďalej len „SPI“) a SGI z KN boli spolu 1 164 020 tis. Sk (38 638 385 €).

5.5.2 Poskytovanie analógových a digitálnych údajov štátnych mapových diel

GKÚ poskytol štátne mapové diela stredných mierok, vrátane ekvivalentov vojenských topografických máp v digitálnej forme subjektom bezodplatne v celkovej hodnote 3 241 tis. Sk (107 581 €). Viacerým mimo rezortným subjektom sa vyhotovili kópie z výtlačkov máp, tlač z digitálnych máp a poskytli sa ďalšie služby z MS.

5.5.3 Činnosť ÚAGK

ÚAGK počas roka 2008 zaevidoval a do fondov archívu zaradil 5 526 exemplárov povinných a pracovných výtlačkov vydaných kartografických diel. Ďalej poskytol informácie a sprístupnil archívne stránky a bádateľom 1 277 prípadov a vybavil osobné i písomné požiadavky občanov a organizácií v rozsahu 251 podaní. Vyhľadávali sa a znovu zaraďovali archívne materiály, určené na rozmnožovanie pre oprávnených žiadateľov, ako aj mapy na skenovanie - 4 661 exemplárov. Od začiatku t. r. navštívilo archív 6 exkurzií.

5.6 Príjmy rozpočtových organizácií z geodetických, kartografických a katastrálnych činností

5.6.1 Hodnotové vyjadrenie výkonov katastrálnych úradov

V zmysle „Plánov vecných úloh“ vyprodukovali k 31.12.2008 katastrálne úrady výkony v hodnotovom vyjadrení vo výške:

KÚ v Bratislave – ročný plán 239 000 tis. Sk (7 933 347 €), skutočnosť 265 155 tis. Sk (8 801 534 €) - 110,9%,

KÚ v Trnave – ročný plán 133 318 tis. Sk (4 425 347 €), skutočnosť 150 210 tis. Sk (4 986 059

€) – 112,7%,

KÚ v Trenčíne – ročný plán 107 010 tis. Sk (3 552 081 €), skutočnosť 141 110 tis. Sk (4 683 994) – 131,9%,

KÚ v Nitre – ročný plán 127 000 tis. Sk (4 215 628 €), skutočnosť 164 514 tis. Sk (5 460 864 €) – 129,5%,

KÚ v Žiline – ročný plán 174 627 tis. Sk (5 796 554 €), skutočnosť 183 440 tis. Sk (6 089 092 €) – 105,0%,

KÚ v Banskej Bystrici – ročný plán 132 090 tis. Sk (4 384 585 €), skutočnosť 158 801 tis. Sk (5 271 228 €) - 120,2%,

KÚ v Prešove – ročný plán 154 498 tis. Sk (5 128 394 €), skutočnosť 169 811 tis. Sk (5 636 693 €) – 109,9%,

KÚ v Košiciach – ročný plán 184 520 tis. Sk (6 124 942 €), skutočnosť 181 050 tis. Sk (6 009 759 €) – 98,1%.

Spolu všetky katastrálne úrady - ročný plán 1 252 063 tis. Sk (41 560 878 €), skutočnosť 1 414 091 tis. Sk (46 939 222 €) – 112,9%.

Na tomto plnení má najvyšší podiel rozhodovanie o návrhu na vklad údajov o právnych vzťahoch k nehnuteľnostiam – ročný plán 759 999 tis. Sk (25 227 345 €), skutočnosť 898 417 tis. Sk (29 821 981 €) – 118,2%.

5.6.2 Príjmy z činností Geodetického a kartografického ústavu Bratislava

K 31.12.2008 splnil GKÚ ročný plán príjmov na 100,6% (plán = 9 439 tis. Sk/313 317 €, skutočnosť = 9 494 tis. Sk/315 143 €). Na plnení majú najväčší podiel údaje z KN – 6 441 tis. Sk/213 802 € (plán = 6 480 tis. Sk/215 097 €, plnenie = 99,4%). Mapové služby predali mapy, technické predpisy, publikácie a Spravodajcu ÚGKK SR v celkovej hodnote 311 tis. Sk (10 323 €), keď ročný plán bol 269 tis. Sk (8 929 €), čo predstavuje plnenie na 115,6%.

V roku 2008 administrátori Katastrálneho portálu (ďalej len „KaPor“) reagovali na 5 376 e-mailov a poskytovali údaje užívateľom, ktorí prišli osobne. Od 2.2.2008 je pôvodná platená aplikácia neprístupná pre externých používateľov, možná je len jej administrácia. Stránka sa neobnovuje po obsahovej časti. V mesiaci máj bola pôvodná aplikácia úplne odstavená. Administrácia je možná len prostredníctvom vyexportovaných zostáv. Užívateľom sa zaslalo 677 zúčtovacích faktúr v celkovej čiastke 1 mil. Sk (33 194 €), ktorými poukázali nevyčerpané finančné prostriedky z plateného KaPor. Cez KaPor je 1 251 užívateľom na základe úplnej registrácie a uzatvorenia zmluvy umožnené rozšírené prehľadávanie cez celé územie SR a rodné číslo.

5.7 Vedecko-technický rozvoj

V súlade s úlohami vyplývajúcimi z materiálov: „Konceptia rozvoja katastra nehnuteľností do roku 2010, Bratislava, 18. september 2007, číslo P-6574/07 a Konceptia informatizácie rezortu geodézie, kartografie a katastra do roku 2010, Bratislava, 6.február 2007, číslo P-348/07 ako aj s Národnou koncepciou Informatizácie verejnej správy schválenou vládou 21. 05. 2008“ sa riešenie úloh technického rozvoja v rezorte sústredilo na ďalšiu modernizáciu informačného systému (ďalej len „IS“) rezortu s cieľom zvýšenia kvality katastrálnych informácií a s cieľom zvýšenia kvality a rýchlosti poskytovaných služieb.

V rámci technického rozvoja IS rezortu boli v roku 2008 riešené nasledovné úlohy:

- Dodatkom č. 14 zo dňa 23. 4. 2008 k Zmluve o pripojení č. 35703154 z 23.12.2003, v súlade s úlohou 1.b.16 Úloh stratégie informatizácie spoločnosti, bol realizovaný prechod rezortu geodézie, kartografie a katastra SR z klasickej telefónie na internet protokol telefóniu. Ceny za telefónne hovory sú pri tejto službe podstatne nižšie ako pri normálnych telefónnych linkách. Celková cena tejto služby je rozpočítaná na splátky po dobu štyroch rokov a znamená navýšenie štvrťročných platieb o 1.231.650,- Sk. V zmysle úlohy optimalizovať infraštruktúru virtuálnej privátnej siete ÚGKK SR, tak aby spĺňala podmienky na bezpečný, rýchly a kvalitný prenos dát medzi pracoviskami rezortu bola dodatkom č. 15 zo dňa 12. 11. 2008 k Zmluve o pripojení č. 35703154 z 23.12.2003 povýšená prenosová kapacita medzi lokalitami ÚGKK a SK Bratislava na 100 Mbit/s a tiež boli vykonané zmeny konfigurácii poskytovaných telekomunikačných služieb v celkovej sume 4.462.500,- Sk. Zabezpečil sa tým rýchlejší prenos dát do Centra a optimalizoval sa výkon liniek. V rámci VPS ÚGKK SR sa tým vytvorilo jednotné prenosové prostredie, ktoré je z hľadiska údržby a správy podstatne lepšie riadené, čo výraznou mierou prispieva k väčšej bezpečnosti a spoľahlivosti prenosu dát v sieti a tým aj k zaisteniu fungovania IS rezortu.
- Vzhľadom na časovú a morálnu zastaranosť používanej výpočtovej techniky a v súlade s cieľom „vybavenia pracovísk na všetkých stupňoch riadenia od centrálnych až po regionálne dostatočne výkonnou výpočtovou technikou“ v zmysle materiálu „Konceptia informatizácie rezortu geodézie, kartografie a katastra do roku 2010, časť 4 Dobudovanie infraštruktúry – HW“, pokračovala v rezorte aj v roku 2008 jej modernizácia. Na základe rámcovej zmluvy zo dňa 2.11.2007 s firmou PosAm boli realizované v roku 2008 nákupy výpočtovej techniky v celkovom objeme 25.796.917,- Sk. Výmenou zastaranej techniky zamestnanci rezortu získali také pracovné nástroje, ktoré zodpovedajú aktuálnym požiadavkám na ich výkon, stabilitu a zabezpečenie. Zároveň zohľadňujú súčasné normy pre zabezpečenie ochrany zdravia a bezpečnosti práce. Táto obnova taktiež významne prispela k zrýchleniu pracovných procesov na koncových pracoviskách a tým k väčšej spokojnosti občanov. Napriek tomu je stále takmer 1/3 výpočtovej techniky v rezorte po dobe svojej životnosti, takže proces modernizácie výpočtovej techniky bude pokračovať aj v nasledovnom období.
- V súlade s Národnou koncepciou informatizácie verejnej správy rezort pokračoval v roku 2008 v ďalšom rozvoji funkcionality katastrálneho portálu, ktorý zabezpečuje publikovanie údajov katastra nehnuteľnosti na internete. Objednávkou 65/2008 a 66/2008 boli realizované analýzy procesov a prostredia v rezorte geodézie, kartografie a katastra pre účely vydávania elektronického odpisu listu vlastníctva pre právne účely a elektronického oznámenia o návrhu na vklad. Celkový objem vynaložených prostriedkov 1.915.305,- Sk. Na základe týchto analýz bola zadaná objednávka č. 146/2008 na rozšírenie funkcionality katastrálneho portálu o elektronické oznámenie o návrhu na vklad v celkovej sume 6.186.298,30 Sk. Pridaním tejto funkcionality sa ďalej skvalitnia služby poskytované katastrálnym portálom.
- Pre zaistenie riešenia úloh, ktoré vychádzajú z potreby tvorby podkladov pre plnenie úloh ÚGKK SR ako ústredného orgánu štátnej správy na úseku geodézie, kartografie a katastra bol medzi ÚGKK SR a VÚGK uzatvorený kontrakt na rok 2008 v celkovej sume 9.234.000,- SK /zmluva 44/OIT/2007/, ktorý bol dodatkom č. 2 navýšený na 11.880.000,- Sk. V rámci tohto kontraktu VÚGK zabezpečuje pre ÚGKK SR hlavne tieto úlohy:

- Činnosť koordinačného pracoviska AISGKK a činnosti spojené s prevádzkou rezortného intranetu.
 - Zabezpečenie úloh medzinárodnej spolupráce a INSPIRE.
 - Optimalizácia programového vybavenia, zabezpečenie spracovania sumarizácie údajov KN k 1.1.2008 a prípravné práce k 1.1.2009.
 - Spolupráca na budovaní a prevádzke technickej infraštruktúry rezortu ÚGKK SR.
 - Elektronické služby v rezorte ÚGKK SR.
- Pre zaistenie technickej, asistenčnej a informačnej podpory v rámci produktov firmy Microsoft, ktoré v rezorte tvoria základné programové vybavenie, bola v roku 2007 podpísaná so spoločnosťou Microsoft zmluva 31/OIT/2007 Microsoft Premier Support v cene 1 972 339,- Sk. Táto podpora je nutná z pohľadu rýchleho riešenia problémov a tým zaistenia bezchybného fungovania informačného systému rezortu. Zmluva bola podpísaná 15.11.2007 s ročnou platnosťou. Nakoľko sa táto podpora ukázala ako výhodná, potrebná a pri nasadzovaní nových softvérových aplikácií ako nepostrádateľná, bola v roku 2008 predĺžená jej platnosť na ďalší rok.
 - V zmysle úlohy 1.b.8 Úloh stratégie informatizácie spoločnosti, zakúpil rezort geodézie, kartografie a katastra SR, na základe verejného obstarávania uverejneného dňa 22.7.2008 vo vestníku číslo 141 pod označením 03260-MST, kúpnu zmluvou č. ÚGKK-01/2008 zariadenie pre centralizovanú automatizovanú tlač a obáľkovanie dokumentov, v celkovej cene 21.289.100,- Sk. Nasadenie zariadenia pre centralizovanú automatizovanú tlač a obáľkovanie dokumentov nahradí činnosť všetkých správ katastra a katastrálnych úradov v oblasti tlačenia dokumentov určených pre klientov, ktoré vzhľadom na platnú legislatívu majú informatívny charakter a nie sú použiteľné na právne úkony. Centralizáciou týchto činností rezort predpokladá zníženie počtu pracovníkov na SK a taktiež ušetrenie finančných prostriedkov za poštovné poplatky.

V rámci prípravy na čerpanie finančných prostriedkov EÚ prostredníctvom Operačného programu Informatizácie spoločnosti (OPIS) ÚGKK SR v roku 2008 spracoval „Štúdiu realizovateľnosti projektov OPIS v oblastiach poskytovania elektronických služieb z katastra nehnuteľností“.

Rozvojové zámery ÚGKK SR definované v štúdiu realizovateľnosti boli určené na základe viacerých záväzných interných dokumentov ÚGKK SR. Rozsah štúdie bol stanovený pre rozvojové zámery v nasledovných oblastiach:

- Centrálny systém katastra nehnuteľnosti (CSKN) – vývoj v nadväznosti na viacúčelový kataster (VUK),
- Centrálné elektronické registrátorne stredisko (CERS),
- Mapovanie,
- Geoportál – budovanie v súlade s INSPIRE,
- Základná báza údajov pre geografický informačný systém (ZB GIS) – dobudovanie,
- Poskytovanie lokalizačných služieb v reálnom čase (SK POS) – dobudovanie,
- Elektronická podateľňa a registratúra,
- Katastrálny portál – ďalší rozvoj.

Týchto 8 rozvojových zámerov rezortu zastrešuje v štúdiu realizovateľnosti integračná infraštruktúra a komplexné riešenie informačnej bezpečnosti rezortu.

Štúdiá realizovateľnosti bola predložená Ministerstvu financií SR a Úradu vlády SR ako podklad na vypísanie výziev pre národné projekty Operačného programu Informatizácie spoločnosti pre rezort geodézie, kartografie a katastra.

5.8 Celkové zhodnotenie plnenia vecných úloh rezortu

Vývoj plnenie úloh vyplývajúcich z plánov vecných úloh katastrálnych úradov za sledované obdobie zodpovedá časovému plneniu hodnotového vyjadrenia výkonov, ktoré je na 112,9% s použitím 99,7% PH. K prehľadu o plnení plánu vecných úloh KÚ uvádzame plnenie v týchto dominantných úlohách:

- Rozhodovanie o návrhu na vklad je plnené na 112,3% s použitím 108,4% PH.
- Zápis listín do KN je plnený na 112,5% s použitím 103,4% PH.
- Konanie o obnove evidencie niektorých pozemkov a právnych vzťahov k nim počet k.ú. je plnený na 121,4% s použitím 106,5% PH.
- Preberanie a zápis registrov do KN je plnené na 105,0% s použitím 84,5% PH.
- Oprava chýb v katastrálnom operáte je naplnená na 105,5% s použitím 97,3% PH.
- Úradné overovanie výsledkov vybraných geodetických a kartografických činností bolo naplnené na 122,7% s použitím 120,3% PH.
- Tvorba VKM bola naplnená na 142,2% počtu k.ú. s použitím 104,0% PH.
- Aktualizácia VKM bola naplnená na 119,8% s použitím 106,6% PH.

K hodnoteniu plnenia úloh KÚ v roku 2008 treba uviesť, že na SK sa úlohy plnili podľa kapacitných možností so zvýšeným úsilím plniť zákonom stanovené lehoty a následne aj ďalšie úlohy, ktoré sú pre spravovanie katastra dôležité.

GKÚ splnil v roku 2008 úlohy v zmysle schváleného Kontraktu a dodatku č. 1 k nemu. Úlohy boli plnené podľa jednotlivých vykonávacích projektov. Vykonávané boli aj práce na základe individuálnych zmlúv s odberateľmi a objednávok SK. Mimorezortné objednávky boli akceptované a realizované ako doplnkové, podľa kapacitných možností.

6. Spolupráca s ústrednými orgánmi štátnej správy, inými organizáciami a verejnosťou

V roku 2008 ÚGKK SR spolupracoval najmä s týmito ústrednými orgánmi štátnej správy: Úrad vlády, odbor riadenia a implementácie pomoci ES – koordinácia projektu financovaného z prostriedkov ES, z programu Prechodný fond 2004.

Ministerstvo pôdohospodárstva SR - koordinácia a zabezpečovanie úloh spojených s pozemkovými úpravami a registrami obnovenej evidencie pozemkov, katalóg objektov pre ZB GIS,

Ministerstvo vnútra SR - zákon o obecnom zriadení, rokovania stálych hraničných komisií v rámci správy štátnych hraníc, oznamovanie predpisov vo Vestníku vlády SR,

Ministerstvo životného prostredia SR – katalóg objektov pre Základnú bázu údajov GIS, pracovná skupina INSPIRE,

Ministerstvo hospodárstva – pracovná skupina pre implementáciu smernice o službách na vnútornom trhu,

Ministerstvo kultúry SR – vydávanie rozhodnutí o štandardizácii geografických názvov z územia SR a zahraničia,

Ministerstvo financií SR – tvorba a rozpis kapitoly štátneho rozpočtu, spolufinancovanie projektu financovaného z Prechodného fondu 2004, príprava programového rozpočtovania,

Ministerstvo obrany SR – využívanie leteckých meračských snímok, katalóg objektov pre ZB GIS,

Štatistický úrad SR – katalóg objektov Základnej bázy údajov GIS, medzinárodná spolupráca na projekte EUROSTAT,

Slovenský pozemkový fond – financovanie, preberanie a zápis registrov, tvorba spoločných technických predpisov pre danú oblasť,

Komora geodetov a kartografov – vydávanie oprávnení pre autorizovaných geodetov a kartografov.

V roku 2008 prišlo na ÚGKK SR celkovo 185 žiadostí o poskytnutie informácie podľa zákona o slobodnom prístupe k informáciám. Vybavovanie informácií bolo v kompetencii kancelárie predsedu ÚGKK SR. Z celkového počtu bolo 138 dožiadaní e-mailom, 32 doručených písomne, telefonicky 15, osobne neboli podané žiadosti.

Žiadosti o poskytnutie informácií sa týkali prevažne otázok z oblasti vlastníckych práv k nehnuteľnostiam (aktuálnych aj pôvodných vlastníkov), informácie o stave konania o návrhu na vklad práva do katastra nehnuteľností, o prevode vlastníctva bytu alebo nebytového priestoru, vznik vlastníckeho práva k bytu a nebytovému priestoru na základe zmluvy o vstavbe, nadstavbe alebo výstavbe domu stavebníkmi, výška správneho poplatku pri návrhoch na vklad, poskytovanie informácií z katastrálneho operátu, požiadavky na poskytnutie rôznych druhov máp, geografických údajov, interných predpisov a publikácií, ceny pozemkov, údaje o kontaktoch v rezorte, zoznam nezistených vlastníkov.

7. Medzinárodná spolupráca

Orientácia medzinárodnej spolupráce rezortu geodézie, kartografie a katastra je ovplyvnená predovšetkým členstvom v Európskej únii. EÚ má za cieľ v horizonte cca 12 rokov vybudovať európsku infraštruktúru pre priestorové informácie v zmysle Smernice 2007/2/ES (INSPIRE). Implementácia INSPIRE sa výrazne dotýka aj rezortu ÚGKK SR, pretože tento rezort má zákonnú povinnosť spravovať lokalizačné systémy, kataster nehnuteľností, referenčné údaje pre geografické informačné systémy, tj. všetky témy, ktoré sú pre INSPIRE nepostrádateľné. Smernica musí byť do mája 2009 premietnutá do nášho legislatívneho poriadku. Gestorom transpozície Smernice je Ministerstvo životného prostredia (MŽP, ktoré v spolupráci s rezortom ÚGKK SR pripravil v priebehu roka 2008 návrh zákona o národnej infraštruktúre priestorových informácií.

7.1. Vzťahy so susednými štátmi

Úrad spolupracuje so všetkými susednými štátmi v oblasti prepojenia geodetických základov, dokumentácie priebehu štátnych hraníc ako aj vzájomnej informovanosti o smeroch rozvoja príslušných inštitúcií.

Úrad je členom Spoločenstva predstaviteľov geodeticko-katastrálnych služieb regiónu strednej Európy, a to Česka, autonómneho regiónu Friaulsko-Julských Benátok, Chorvátska, Maďarska, Rakúska, Slovenska, Slovinska a autonómneho regiónu Trentina - Južného Tirolska. Cieľom spoločenstva regiónov a štátov, ktoré majú spoločné historické väzby na úseku katastra nehnuteľností, je podporovať rozvoj na úseku katastra nehnuteľností. V roku 2008 sa uskutočnilo stretnutie v Merano, v Taliansku na tému Výhody a nevýhody katastra nehnuteľností..

7.2. Európska únia

Výskumné rezortné pracovisko sa v roku 2008 zapojilo do 36 mesiacov trvajúceho projektu financovaného z programu eContentplus GIS4EU, ktorého cieľom je vytvoriť interoperabilné súbory údajov podľa požiadaviek smernice INSPIRE.

ÚGKK SR sa podieľa na aktivitách Stáleho výboru pre kataster (Permanent Committee on Cadastre - PCC), asociácie katastrálnych inštitúcií členských štátov EÚ. Jej cieľom je reprezentovať spoločné záujmy členských štátov pri tvorbe legislatívy EÚ a umožniť vzájomnú výmenu informácií z oblasti katastra nehnuteľností.

ÚGKK SR sa aktívne zúčastňuje na aktivitách EUREF (podkomisia Medzinárodnej geodetickej asociácie pre definovanie referenčných systémov pre Európu), ktorá zabezpečuje jednotné európske referenčné systémy pre harmonizáciu priestorových údajov.

ÚGKK SR je členom iniciatívy European Position Determination System (EUPOS), ktorej cieľom je vybudovanie unifikovanej pozemnej infraštruktúry na určovanie polohy v reálnom čase využitím globálnych navigačných satelitných systémov.

ÚGKK SR je od roku 1999 zapojený do činnosti Európskeho výboru pre normalizáciu v rámci technickej komisie 287 (CEN/TC 287) a do činnosti Medzinárodnej organizácie pre normalizáciu v rámci technickej komisie 211 (ISO/TC211), ktoré sa zaoberajú oblasťou geografických informácií. Účasť rezortu sa realizuje formou činnosti národného spracovateľa technickej komisie CEN/TC 287 a ISO/TC211. Národný spracovateľ je kontaktnou osobou a korešpondentom medzi národným normalizačným orgánom a príslušnou komunitou osôb, ktorých činnosť súvisí s danou problematikou. Úloha národného spracovateľa spočíva v plánovaní činnosti TC na príslušný rok, v plánovaní účasti na plenárnych zasadnutiach TC, rozosielaní materiálov na pripomienkové konanie a na hlasovanie, zosumarizovaní pripomienok, zasielaní výsledného sumárneho stanoviska Slovenskému ústavu technickej normalizácie (SÚTN), ktorý je zároveň národným normalizačným orgánom SR, v informovaní Technickej komisie 89 Geodézia a kartografia o aktivitách na úseku medzinárodnej technickej normalizácie a vo vyhotovovaní správ za príslušný rok, ktoré sa predkladajú na SÚTN.

7.3 Medzinárodné organizácie

7.3.1 Združenie oficiálnych predstaviteľov katastrálnych inštitúcií pri ekonomickej komisii OSN

ÚGKK SR je aktívnym členom Združenia oficiálnych predstaviteľov katastrálnych inštitúcií (Working Party on Land Administration - WPLA) pri ekonomickej komisii OSN, výbor pre ľudské osídlenie, ktorého činnosť spočíva najmä v aktivitách na úseku katastra nehnuteľností, výmeny skúseností v legislatívnej a technickej oblasti a v oblasti zavádzania informačných technológií pri spravovaní katastra nehnuteľností a budovania katastra nového typu.

7.3.2 Konferencie OSN o štandardizácii názvoslovia

ÚGKK SR je od roku 1971 členom Lingvisticko-geografickej regionálnej skupiny OSN východná, stredná a juhovýchodná Európa, vytvorenej v rámci Konferencií OSN o štandardizácii geografického názvoslovia.

7.3.3 EuroGeographics

Z profesného hľadiska je pre ÚGKK SR dôležitým členstvo v spoločenstve **EuroGeographics**, ktoré združuje 52 národných geodeticko-kartografických a katastrálnych autorít 43 európskych krajín. Hlavnou úlohou spoločenstva je podporovať výmenu geografických informácií, vrátane informácií topografického mapovania, medzi príslušnými národnými inštitúciami v Európe, ako aj medzi Európou a ostatnými krajinami sveta, vytvárať tak vhodné podklady pre politiky EÚ a formulovať koncepčné zámery rozvoja geodézie, kartografie a katastra. Spolupráca spočíva v angažovaní sa v európskej legislatívnej a administratívnej politike a v organizácii informačných služieb predovšetkým cez Internet. Spolupráca sa realizuje prostredníctvom činností odborných pracovných skupín a v uskutočňovaní zámerov v medzinárodných projektoch.

ÚGKK SR v roku 2008 participoval na nasledujúcich projektoch EuroGeographics:

Projekt **EuroBoundaryMap** je projekt vytvorenia databázy obsahujúcej administratívne hranice 35 krajín Európy s príslušnými NUTS kódmi. Projekt vyústil do produktu v mierkach 1:100 000 a 1:1mil., a ktorý je k dispozícii záujemcom na licenčnej báze. V priebehu roka 2008 sme poskytli údaje do verzie EBM 3.0, ktorá je v súčasnosti k dispozícii.

Projekt Globálnej mapy Európy, tzv. **EuroGlobalMap**, je projekt vytvorenia európskej topografickej databázy a bezošvej digitálnej mapy v mierke 1:1 000 000 a následne jeho pripojenie do databázy celého sveta. V databáze je 23 tried objektov rozdelených do 6 tém – administratívne hranice, vodstvo, doprava, sídla, terén a geografické názvoslovie. Projekt vyústil do produktu, ktorý je k dispozícii záujemcom na licenčnej báze. V roku 2008 sme poskytli údaje do aktualizovanej verzie EGM 2.1.

Projekt Regionálnej mapy Európy, tzv. **EuroRegionalMap**, je projekt vytvorenia databázy a digitálnej topografickej mapy Európy na základe máp v mierke 1:250 000. Obsahuje údaje rozdelené do 7 tém – administratívne hranice, vodstvo, doprava, sídla, porasty, geografické názvoslovie, zaujímavosti. Projekt vyústil do produktu, ktorý bude k dispozícii záujemcom na licenčnej báze. V roku 2008 sme poskytli údaje do aktualizovanej verzie ERM 2.2.

Cieľom projektu **EuroGeoNames** je prepojenie databáz geografických názvov Európy. Predpokladá vytvorenie multijazyčnej internetovej služby, ktorá prepojí oficiálne databázy štandardizovaného geografického názvoslovie. V priebehu roka 2008 sme upravovali databázu názvoslovie podľa požiadaviek projektu. Nepodarilo sa zabezpečiť zverejnenie tejto databázy webovou službou tak, ako to projekt predpokladal. Účasť ÚGKK SR na všetkých projektoch bola financovaná zo štátneho rozpočtu. Za členstvo v EuroGeographics bol v roku 2008 uhradený členský poplatok 7 179,- €. Za predaj produktov, ktoré sú výsledkom vyššie uvedených projektov, ÚGKK SR získal 12 368,- €.

Na zabezpečenie úloh medzinárodnej spolupráce, ako aj úloh vyplývajúcich z členstva v EÚ a profesijných združeniach sa pracovníci rezortu ÚGKK SR v roku 2008 zúčastnili zahraničných pracovných ciest (ďalej len „ZPC“) podľa schváleného Rámcového plánu ZPC rezortu ÚGKK SR na rok 2008 a podľa štvrtročných Operatívnych plánov ZPC rezortu ÚGKK SR. Pri výbere podujatí sa prihliadalo na efektívnosť a hospodárne vynakladanie rozpočtových prostriedkov v rámci rozpočtu kapitoly ÚGKK SR na rok 2008. Ďalším kritériom na realizovanie ZPC bolo využitie získaných poznatkov pre rozvoj geodézie, kartografie a katastra nehnuteľností. Do plánov ZPC sa zaradovali akcie vyplývajúce z členstva v jednotlivých medzinárodných organizáciách, z dohodnutých pracovných programov vedecko-technickej spolupráce, z koncepčných zámerov rezortu ÚGKK SR a dôraz bol kladený na aktívnu účasť vyslaných zamestnancov.

Zo zahraničných pracovných ciest boli prijímané opatrenia. Plnenie opatrení bolo sledované v rámci príslušných odborov ÚGKK SR a organizácií rezortu ÚGKK SR. Hlásenia o plnení opatrení boli predkladané na odbor medzinárodnej spolupráce, ktorý o ich plnení pravidelne informoval poradu vedenia ÚGKK SR. O poznatkoch zo ZPC sa uskutočnil 1 seminár a účastníci publikovali články v odborných časopisoch.

Úlohy medzinárodnej spolupráce považujeme za mimoriadne dôležité. Úlohy medzinárodného charakteru z oblasti prepájania geodetických základov Slovenska so susednými štátmi, tvorby európskych topografických databáz a metaúdajov, geodetické práce na štátnych hraniciach, úlohy vyplývajúce z projektov EuroGeographics a poznatkov na úseku katastra nehnuteľností potvrdzujú nenahraditeľnú úlohu výmeny odborných skúseností geodeticko-kartografických-katastrálnych autorít z krajín na rôznych stupňoch ekonomického vývoja.

8. Údaje za prebiehajúci rok 2009

Úlohy na úseku geodézie, kartografie a katastra na rok 2009 sú určené najmä zákonom NR SR č. 162/1995 Z. z. o katastri nehnuteľností a o zápise vlastníckych a iných práv k nehnuteľnostiam (katastrálny zákon) v znení neskorších predpisov a zákonom č. 215/1995 Z. z. o geodézii a kartografii v znení neskorších predpisov.

Priority rezortu:

1. Centrálny systém katastra nehnuteľností
2. Obnova katastrálneho operátu novým mapovaním
3. Centrálna elektronická registratúrne stredisko
4. Elektronická podateľňa
5. Katastrálny portál - ďalší rozvoj
6. Základná baza údajov pre GIS (ZB GIS) - dobudovanie
7. Geoportál v súlade s INSPIRE
8. SKPOS - ďalší rozvoj

Do plánu legislatívnych úloh vlády na rok 2009 nebola predložená žiadna legislatívna iniciatíva.

Rozpis ukazovateľov na rok 2009

Vládny návrh zákona o štátnom rozpočte na rok 2009 bol prerokovaný v orgánoch Národnej rady Slovenskej republiky a schválený dňa 28.11.2008 zákonom č. 596/2008 a následne listom číslo MF/32688/2008-441 zo dňa 23. decembra 2008 v nadväznosti na bod C.1. uznesenia vlády SR č. 717 zo dňa 15.10.2008 rozpísaný na kapitolu ÚGKK SR.

Rozpis príjmov na rok 2009 je vo výške 604 129 € a rozpis výdavkov je vo výške 41 814 360 €. Rozpčet kapitoly podľa programovej štruktúry je nasledovný :

07U - Geodézia, kartografia a katastre v čiastke.....	41 811 372 €
v tom :	
07U01 - Kataster nehnuteľností v čiastke	37 587 606 €
v tom :	
07U0101 – Katastrálne úrady v čiastke	28 744 448 €
07U0102 – Úrad geodézie, kartografie a katastra SR	8 843 158 €

07U02 - Usporiadanie pozemkového vlastníctva v čiastke.....	331 939 €
07U03 - Geodézia a kartografia v čiastke	3 891 827 €

06HOE – Hospodárska mobilizácia v čiastke 2 988 €

Na financovanie celorezortnej siete WAN, ktorú rezort ÚGKK SR využíva najmä v oblasti katastra nehnuteľností a v geodetickom informačnom systéme (funkčná klasifikácia 01.3.2., podpoložka 632003 – poštové a telekomunikačné služby) boli vyčlenené finančné prostriedky vo vlastnom úrade v čiastke 1 593 300 €, z toho v plnej výške na bežné výdavky a financovanie prevádzky.

Na program hospodárskej mobilizácie, ktorého garantom je Ministerstvo hospodárstva SR sú v kapitole ÚGKK SR vyčlenené vlastné finančné prostriedky vo výške 2 988 €, z toho v plnej výške na bežné výdavky.

Záväzné ukazovatele a limity pre vlastný úrad v roku 2009
(v €)

	Schválený rozpočet
Príjmy (200)	332
Výdavky ÚGKK SR spolu (600+700)	8 846 146
v tom:	
<u>Bežné výdavky (600)</u>	6 522 572
z toho:	
Mzdy, platy, služobné príjmy a OOV (610)	942 774
Počet zamestnancov ústredného orgánu	65
Bežné transfery do zahraničia (649)	0
<u>Kapitálové výdavky (700)</u>	2 323 584
<u>Rozpočet podľa programov:</u>	
07U Geodézia, kartografia a kataster	6 519 584
v tom:	
07U0102 ÚGKK SR	6 519 584
06H0E Hospodárska mobilizácia	2 988

Okrem štandardných úloh rezortu financovaných zo štátneho rozpočtu bude v roku 2009 dôležitou aktivitou vytvorenie podmienok na elektronické poskytovanie údajov a informácií v zmysle Národnej koncepcie informatizácie verejnej správy, schválenej vládou v máji 2008, a Koncepciou rozvoja informačného systému rezortu. Prioritnými oblasťami, ktoré by sa mali v roku 2009 začať riešiť je vytvorenie centrálného systému katastra nehnuteľností, vytvorenie centrálného registratúrneho strediska vrátane digitalizácie papierových dokumentov, katastrálne mapovanie, aktualizácia základnej bázy pre geografické informačné systémy a vytvorenie spoločnej infraštruktúry na spravovanie a poskytovanie údajov webovými službami. Na realizáciu týchto aktivít sa rezort uchádza o finančné prostriedky zo štrukturálneho fondu ERDF v rámci Operačného programu Informatizácia spoločnosti. Záujem vlády o rozvoj rezortu geodézie, kartografie a katastra dokumentuje aj skutočnosť, že tieto aktivity budú riešené formou národných projektov.

V Bratislave, máj 2009

JUDr. Štefan Moyzes
predseda ÚGKK SR