



VÝROČNÁ SPRÁVA 2013

ÚRAD GEODÉZIE, KARTOGRAFIE
A KATASTRA SLOVENSKEJ REPUBLIKY

OBSAH

Slovo na úvod	2
Identifikácia organizácie	3
Vedenie ÚGKK SR	3
Organizačná schéma ÚGKK SR	4
Hlavné činnosti	5
Poslanie a strednodobý výhľad	6
Organizácie v pôsobnosti ÚGKK SR	7
Hlavné úlohy a ich plnenie	10
Vedecko-technický rozvoj	24
Rozpočet ÚGKK SR a jeho plnenie	25
Ľudské zdroje	28
Spolupráca s orgánmi štátnej správy, organizáciami a verejnosťou	30
Medzinárodná spolupráca	33
Údaje za prebiehajúci rok 2014	36
Priority rezortu geodézie, kartografie a katastra na rok 2014	37
Záver	38

SLOVO NA ÚVOD

Rok 2013 bol rokom viacerých podstatných zmien v rezorte geodézie, kartografie a katastra nehnuteľností. Časť z nich bola vyvolaná vnútornými odbornými potrebami, iné súviseli skôr s aktuálnym stavom ekonomiky. I náš rezort sa prostredníctvom týchto zmien podieľal na všeobecnej snahe o konsolidáciu verejných financií a racionalizáciu verejnej správy.

Pokiaľ ide o druhú skupinu spomínaných zmien, patrí sem najmä reforma štátnej správy, realizovaná v dvoch etapách. V prvej etape k 1. januáru 2013 boli zrušené miestne orgány štátnej správy na krajskej úrovni, čo v podmienkach nášho rezortu viedlo k zániku katastrálnych úradov. Pôsobnosť a niektoré kompetencie týchto orgánov boli delegované na správy katastra v sídlach krajov. V druhej etape reformy sa správy katastra súčinnosťou od 1. októbra 2013 transformovali na katastrálne odbory jednotlivých miestne príslušných okresných úradov. Úrad geodézie, kartografie a katastra Slovenskej republiky (ďalej len „ÚGKK SR“) i naďalej metodicky riadi a usmerňuje výkon štátnej správy na úseku katastra nehnuteľností. Ako negatívny dopad reformy ÚGKK SR vníma delenie zodpovednosti za výkon miestnej štátnej správy medzi Ministerstvom vnútra Slovenskej republiky zodpovedné za jej personálne a materiálno-technické zabezpečenie a príslušným ústredným orgánom štátnej správy zodpovedným za vecnú a odbornú stránku výkonu miestnej štátnej správy.

V uplynulom roku sme vypracovali a do praxe uviedli novú a komplexnú koncepciu aktualizácie a spravovania katastrálnych máp. Komplexnosť novej technológie sa odráža v zavedení viacerých čiastkových, no pritom vnútorne ucelených inovatívnych konceptov; spomeňme napríklad rezortnú transformačnú službu, nečíselnú vektorovú katastrálnu mapu implementovanú, či tvorbu súboru prevzatých meraní.

V oblasti legislatívy v súvislosti s ďalšou perspektívou rozvoja katastra nehnuteľností bolo v roku 2013 hlavnou úlohou ÚGKK SR pripraviť a posunúť do legislatívneho konania nový katastrálny zákon a zákon o geodézii a kartografii so zámerom budovať transparentný a moderný kataster nehnuteľností tak, aby bola čo najväčšmi zabezpečená jeho materiálna publicita.

Osobitnú pozornosť zasluhuje zavriešenie jedného z projektov Operačného Programu Informatizácie Spoločnosti, t.j. spustenie prevádzky tzv. Základnej Bázy Geografického Informačného Systému. Geoinformácie z územia celej Slovenskej republiky, najrôznejšie zobrazovacie, vyhľadávacie a konverzné služby, sú tak od mája 2013 k dispozícii širokej odbornej i laickej verejnosti prostredníctvom jediného prístupového webového miesta, tzv. geoportálu. V súčasnosti pracujeme na ďalšom napojení týchto elektronických služieb na Ústredný portál verejnej správy a jeho moduly.

Viac informácií o výsledkoch prác a činnostiach rezortu geodézie, kartografie a katastra, ako aj o ďalších udalostiach, prináša predkladaná výročná správa.

Ing. Mária Frindrichová
predsedníčka ÚGKK SR

IDENTIFIKÁCIA ORGANIZÁCIE

Názov: Úrad geodézie, kartografie a katastra Slovenskej republiky

Skrátený názov: ÚGKK SR

Sídlo úradu: Chlumeckého ul. 2, P. O. Box 57, 820 12 Bratislava 212

Kontakt:

telefón:	+421 2 2081 6002
fax:	+421 2 4342 8130
internet:	www.skgeodesy.sk
e-mail:	sekretariat@skgeodesy.sk

VEDENIE ÚGKK SR

Predsedníčka ÚGKK SR: Ing. Mária Frindrichová

Kontakt na kanceláriu predsedníčky: Tel. č.: +421 2 2081 6002
e-mail: sekretariat@skgeodesy.sk

Podpredseda ÚGKK SR: Ing. Ľubomír Suchý

Kontakt na kanceláriu podpredsedu: Tel. č.: +421 2 2081 6021
e-mail: podpredseda@skgeodesy.sk

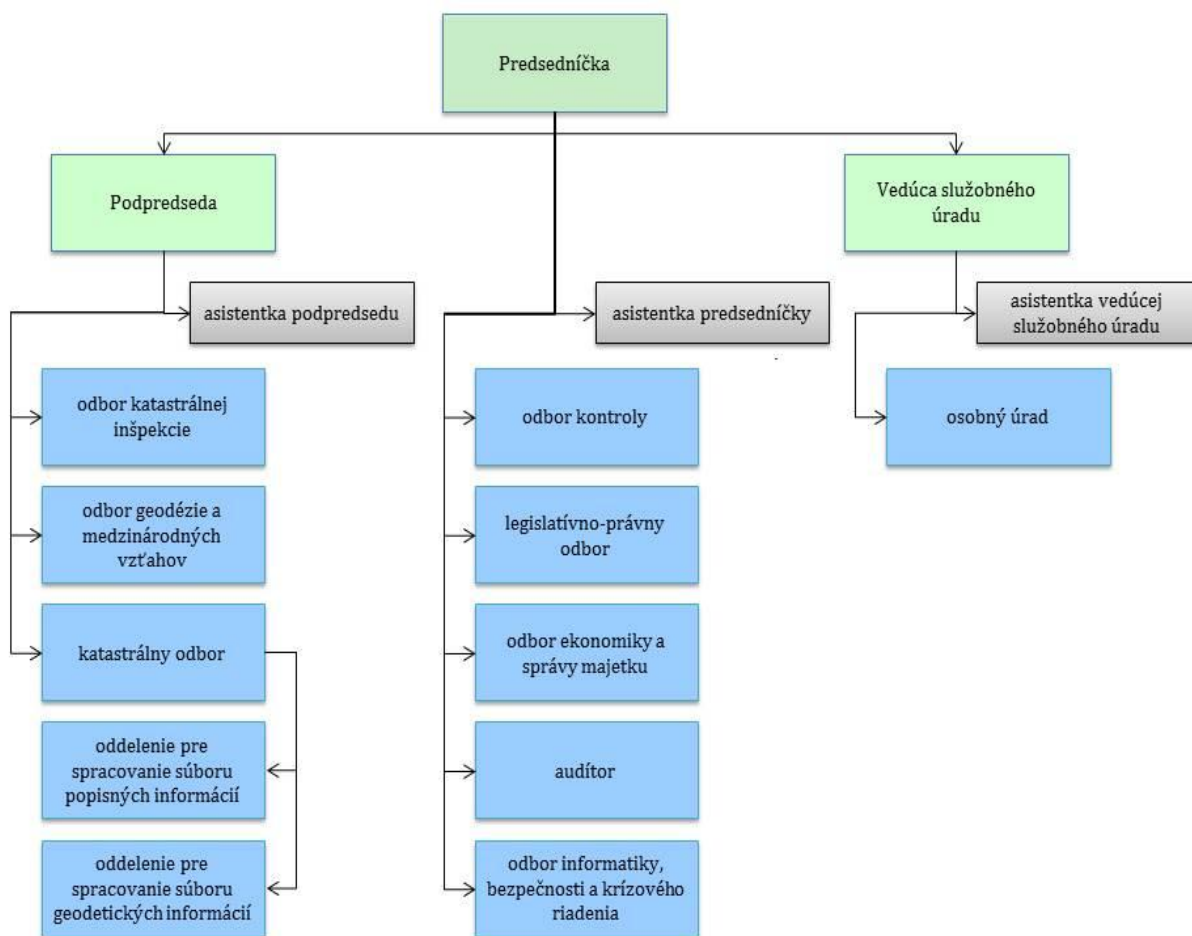
Vedúca služobného úradu: JUDr. Helena Kresáneková

Kontakt na kanc. vedúcej služobného úradu: Tel. č. +421 2 2081 6111
e-mail: ugkkvsu@skgeodesy.sk

RIADITELIA ODBOROV ÚGKK SR

Riaditeľka osobného úradu:	Ing. Nora Gavorová
Riaditeľka odboru ekonomiky a správy majetku:	Ing. Miroslava Perúnová
Riaditeľ katastrálneho odboru:	Ing. Erik Ondrejčka
Riaditeľka odboru geodézie a medzinárodných vzťahov:	Ing. Katarína Leitmannová
Riaditeľ odboru informatiky, bezpečnosti a kríz. riadenia:	Ing. Pavel Hajdin
Riaditeľka odboru katastrálnej inšpekcie:	Mgr. Ing. Ivana Zemková
Riaditeľka legislatívno-právneho odboru:	JUDr. Odeta Poldaufová
Riaditeľka odboru kontroly:	JUDr. Eva Včelková
Audítorka:	Ing. Anna Frniaková

ORGANIZAČNÁ SCHÉMA ÚGKK SR



HLAVNÉ ČINNOSTI

ÚGKK SR zabezpečuje pre potreby štátu špecifické a komplexné úlohy v oblasti geodézie, kartografie a katastra, najmä:

- rieši koncepčné otázky rozvoja katastra nehnuteľností, pripravuje návrhy všeobecne záväzných právnych predpisov a iných predpisov v oblasti geodézie, kartografie a katastra nehnuteľností,
- zabezpečuje medzinárodnú spoluprácu v oblasti geodézie, kartografie a katastra nehnuteľností,
- vykonáva štátny dozor nad úrovňou spravovania, aktualizácie a obnovy katastra nehnuteľností ako aj nad úrovňou používania štandardizovaného geografického názvoslovie,
- určuje kvalitatívne podmienky na vykonávanie geodetických a kartografických činností a vydáva a odníma fyzickým osobám osvedčenie o osobitnej odbornej spôsobilosti na vykonávanie týchto činností,
- overuje spôsobilosť zamestnancov katastrálnych úradov rozhodovať o návrhu na vklad,
- určuje záväzné geodetické systémy, ich realizácie a lokalizačné štandardy, zabezpečuje tvorbu a prevádzkovanie štátnej permanentnej lokalizačnej služby, ktorá využíva globálne navigačné satelitné systémy,
- zabezpečuje tvorbu a prevádzkovanie informačného systému geodézie, kartografie a katastra a poskytovanie informácií a údajov z informačného systému geodézie, kartografie a katastra,
- zabezpečuje tvorbu, aktualizáciu a vydávanie základných štátnych mapových diel, máp územného a správneho členenia Slovenskej republiky a iných kartografických diel, štandardizuje geografické názvoslovie,
- riadi a koordinuje výskum a vedecko-technický rozvoj a zhromažďuje vedecko-technické informácie pre geodetické a kartografické činnosti, ktoré sa vykonávajú pre potreby štátu mimo potrieb obrany štátu.

POSLANIE A STREDNODOBÝ VÝHLAD

Úrad geodézie, kartografie a katastra Slovenskej republiky (ďalej ÚGKK SR) je na základe zákona č. 575/2001 Z. z. o organizácii činnosti vlády a organizácii ústrednej štátnej správy v znení neskorších predpisov ústredným orgánom štátnej správy pre geodéziu, kartografiu a kataster nehnuteľností. Priamo riadi Geodetický a kartografický ústav Bratislava a Výskumný ústav geodézie a kartografie v Bratislave a riadi a kontroluje v rozsahu ustanovenom osobitnými zákonmi okresné úrady, katastrálne odbory, na ktoré dňom 1.10.2013 na základe zákona NR SR č. 180/2013 Z. z. o organizácii miestnej štátnej správy a o zmene a doplnení niektorých zákonov prešla pôsobnosť správ katastra.

Pôsobnosť ÚGKK SR je zadefinovaná najmä zákonmi:

- zákon Národnej rady Slovenskej republiky č. 162/1995 Z. z. o katastri nehnuteľností a o zápise vlastníckych a iných práv k nehnuteľnostiam (katastrálny zákon) v znení neskorších predpisov (ďalej len „katastrálny zákon“),
- zákon Národnej rady Slovenskej republiky č. 215/1995 Z. z. o geodézii a kartografii v znení neskorších predpisov (ďalej len „zákon o geodézii a kartografii“),
- zákon Národnej rady Slovenskej republiky č. 180/1995 Z. z. o niektorých opatreniach na usporiadanie vlastníctva k pozemkom v znení neskorších predpisov (ďalej len „zákon NR SR č. 180/1995 Z. z.“),
- zákon Slovenskej národnej rady č. 330/1991 Z. z. o pozemkových úpravách, usporiadaní pozemkového vlastníctva, pozemkových úradoch, pozemkovom fonde a o pozemkových spoločenstvách v znení neskorších predpisov.

Medzi hlavné výzvy v oblasti geodézie, kartografie a katastra nehnuteľností, ktorých riešenie nie možné bez komplexného pôsobenia ÚGKK SR, patrí v časovom horizonte najbližších rokov nasledovné:

- pokračovanie v preberaní výsledkov projektov pozemkových úprav,
- obnova katastrálneho operátu novým mapovaním (najmä v zastavaných územiach obcí v nadväznosti na výsledky projektov pozemkových úprav),
- budovanie centrálného databázového riešenia informačného systému,
- prepojenie informačného systému katastra nehnuteľností s ostatnými informačnými systémami štátnej správy,
- rozvíjanie nástrojov na jednotnú lokalizáciu objektov v geodetických referenčných systémoch (**SKPOS**®),
- zabezpečovanie kvalitných geografických údajov pre celú verejnú správu.

ORGANIZÁCIE V PÔSOBNOSTI ÚGKK SR

GEODETICKÝ A KARTOGRAFICKÝ ÚSTAV BRATISLAVA

Geodetický a kartografický ústav Bratislava (GKÚ) je rozpočtová organizácia v pôsobnosti ÚGKK SR, bol zriadený 1. januára 1991, má pôsobnosť pre celé územie Slovenskej republiky, zabezpečuje činnosť v oblasti budovania a údržby geodetických základov, centrálnej databázy katastra nehnuteľností a referenčných údajov pre geografické informačné systémy. GKÚ je právnickou osobou s plnou právnou subjektivitou, v právnych vzťahoch vystupuje vo vlastnom mene.

Kontaktné údaje:

Chlumeckého 4, 827 45 Bratislava 212

tel. č.: +4212 2081 6224

fax. č.: +4212 2081 7511

e-mail: gku@skgeodesy.sk

Riaditeľ: Ing. Juraj Celler

VÝSKUMNÝ ÚSTAV GEODÉZIE A KARTOGRAFIE V BRATISLAVE

Výskumný ústav geodézie a kartografie v Bratislave (VÚGK) je príspevková organizácia v pôsobnosti ÚGKK SR, bol zriadený 1. januára 1970. VÚGK vyvíja svoju činnosť v oblastiach katastra nehnuteľností, digitálnej kartografie a Základnej bázy údajov pre geografický informačný systém, projektov EÚ, budovania technologickej infraštruktúry rezortu geodézie, kartografie a katastra SR a v školiacej a vzdelávacej činnosti. VÚGK je právnickou osobou s plnou právnou subjektivitou, v právnych vzťahoch vystupuje vo vlastnom mene.

Kontaktné údaje:

Chlumeckého 4, 826 62 Bratislava

tel. č.: +4212 2081 6180

fax. č.: +4212 4329 2028

e-mail: vugk@skgeodesy.sk

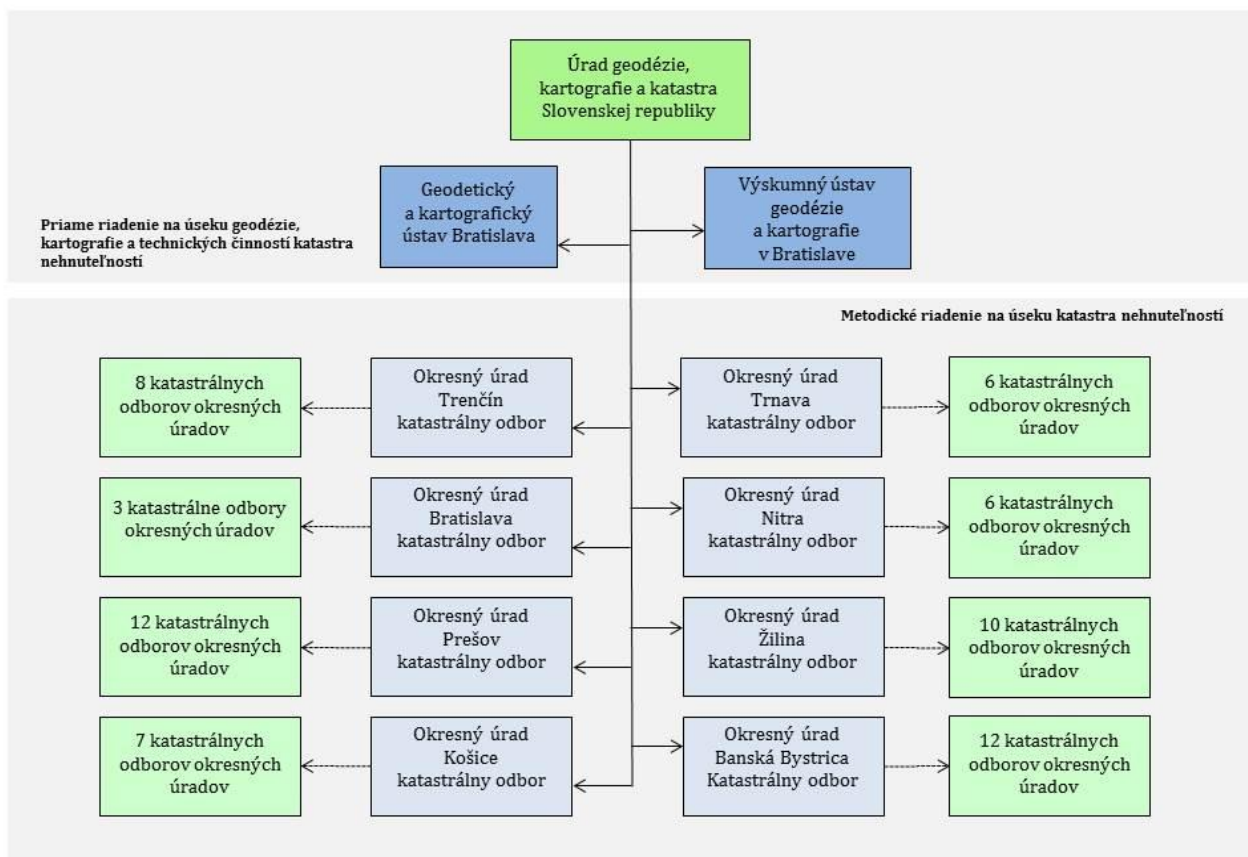
riaditeľ: Ing. Andrej Vašek, vymenovaný dňom 15.02.2013

SPRÁVY KATASTRA V SÍDLE KRAJA (OD 01.10.2013 OKRESNÉ ÚRADY V SÍDLE KRAJA)

Zákonom NR SR č. 345/2012 Z. z. o niektorých opatreniach v miestnej štátnej správe a o mene a doplnení niektorých zákonov sa s účinnosťou od 1. januára 2013 realizovala prvá etapa integrácie špecializovaných pôsobností štátnej správy, zrušili sa katastrálne úrady a ich pôsobnosť prešla na správy katastra v sídle kraja.

Zákonom NR SR č. 180/2013 Z. z. o organizácii miestnej štátnej správy a o zmene a doplnení niektorých zákonov sa s účinnosťou od 1. októbra 2013 realizovala druhá etapa opatrení v oblasti zmien v organizácii miestnej štátnej správy, ktorá spočívala v zrušení správ katastra v sídle kraja a okresu a presunula ich pôsobnosti na integrovaný miestny orgán štátnej správy okresný úrad, katastrálny odbor v sídle kraja a okresný úrad, katastrálny odbor v okrese.

Okresný úrad v sídle kraja okrem pôsobnosti ustanovenej zákonom NR SR č. 162/1995 Z. z. o katastri nehnuteľností a o zápise vlastníckych a iných práv k nehnuteľnostiam (katastrálny zákon) v znení neskorších predpisov a v zákone NR SR č. 215/1995 Z. z. o geodézii a kartografii v znení neskorších predpisov, riadi, kontroluje a koordinuje výkon štátnej správy uskutočňovaný okresnými úradmi, ktoré majú sídlo v jeho územnom obvode a v druhom stupni vykonáva štátnu správu vo veciach, v ktorých v správnom konaní v prvom stupni rozhoduje okresný úrad, ktorý má sídlo v jeho územnom obvode, ak osobitný zákon neustanovuje inak; ak v prvom stupni rozhoduje len okresný úrad v sídle kraja, vykonáva v druhom stupni štátnu správu okresný úrad v sídle kraja, ak tak ustanovuje osobitný zákon.



- **Okresný úrad Banská Bystrica, katastrálny odbor; ČSA 7, 974 05 Banská Bystrica**
Tel. č.: +42148 281 9660, e-mail: kubb@skgeodesy.sk
Vedúci katastrálneho odboru: JUDr. Jakub Šišovský
- **Okresný úrad Bratislava, katastrálny odbor; Ružová dolina 27, 821 03 Bratislava 2**
Tel. č.: +4212 2081 6500, e-mail: kuba@skgeodesy.sk
Vedúci katastrálneho odboru: Ing. Michal Valluš
- **Okresný úrad Košice, katastrálny odbor; Južná trieda č. 82, 040 17 Košice**
Tel. č.: +42155 281 8000, e-mail: kuke@skgeodesy.sk
Vedúca katastrálneho odboru: Ing. Eva Trembeczká
- **Okresný úrad Nitra, katastrálny odbor; Štefánikova 69, 949 01 Nitra**
Tel. č.: +42137 281 9400, e-mail: kunr@skgeodesy.sk
Vedúca katastrálneho odboru: Ing. Katarína Šagátová
- **Okresný úrad Prešov, katastrálny odbor; Konštantínova 6, P. O. BOX 97, 080 01 Prešov**
Tel. č.: +42151 281 8500, e-mail: kupo@skgeodesy.sk
Vedúci katastrálneho odboru: JUDr. Daniel Švirk
- **Okresný úrad Trenčín, katastrálny odbor; Piaristická 25, 911 01 Trenčín**
Tel. č.: +42132 281 7200, e-mail: kutn@skgeodesy.sk
Vedúci katastrálneho odboru: Ing. Ján Križan
- **Okresný úrad Trnava, katastrálny odbor; Vajanského 2, 917 01 Trnava**
Tel. č.: +42133 281 9000, e-mail: kutt@skgeodesy.sk
Vedúca katastrálneho odboru: Ing. Monika Švecová
- **Okresný úrad Žilina, katastrálny odbor; A. Kmeťa 17, 011 32 Žilina**
Tel. č.: +42141 281 7500, e-mail: kuza@skgeodesy.sk
Vedúci katastrálneho odboru: Ing. Anna Štrengerová

HLAVNÉ ÚLOHY A ICH PLNENIE

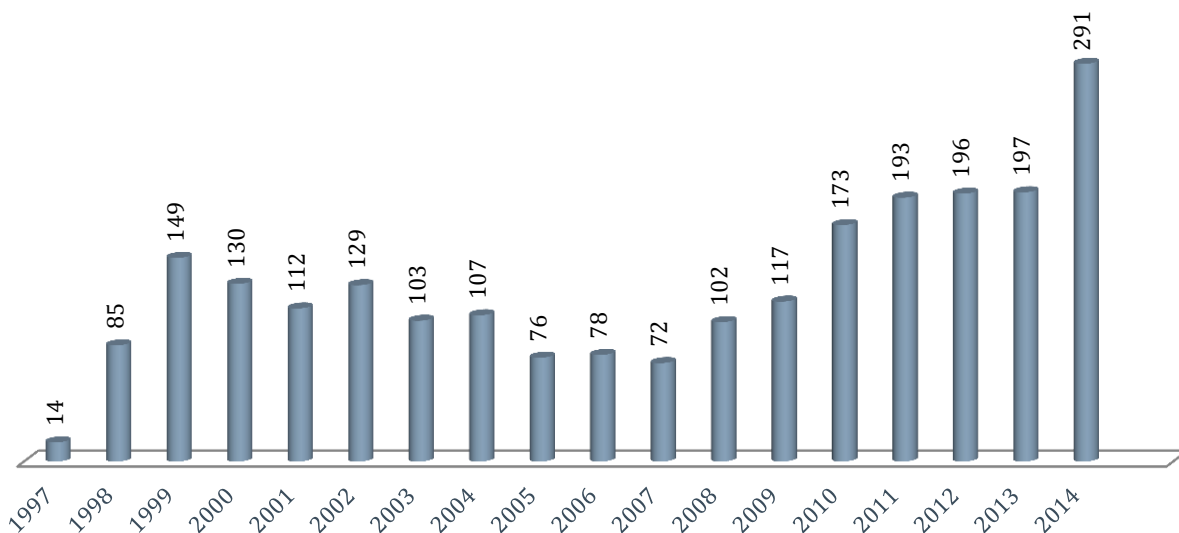
KATASTER NEHNUTEĽNOSTÍ

KONANIE O OBNOVE EVIDENCIE NIEKTORÝCH POZEMKOV A PRÁVNÝCH VZŤAHOV K NIM

Usporiadanie pozemkového vlastníctva je jednou z prioritných úloh rezortu geodézie, kartografie a katastra (ďalej len „GKaK“). Vykonáva sa v konaní o obnove evidencie niektorých pozemkov a právnych vzťahov k nim (ďalej len „ROEP“) podľa zákona NR SR č. 180/1995 Z. z. v katastrálnych územiach (ďalej len „k. ú.“) podľa vládou SR schvaľovaných harmonogramov na jednotlivé roky, formou zostavenia ROEP a v konaní o pozemkových úpravách podľa zákona SNR č. 330/1991 Zb. v znení neskorších predpisov.

Podľa Konceptie usporiadania pozemkového vlastníctva v SR a jej organizačného zabezpečenia obnovuje rezort GKaK evidenciu pôvodných pozemkov a právnych vzťahov k nim v 2 324 k. ú. a v 1 218 k. ú. Ministerstvo pôdohospodárstva a rozvoja vidieka SR. V roku 2013 bolo dokončených 230 ROEP, čo je najviac dokončených ROEP v jednom roku. Spolu bolo z celkového počtu 2 324 registrov do 31.12.2013 ukončených 2 066 registrov a z toho 2 033 aj zapísaných do katastra nehnuteľností. V štádiu rozpracovania je 258 registrov.

Okrem zostavovania registrov vo vlastnej pôsobnosti, rezort GKaK zabezpečuje kontrolu, preberanie a zápis registrov v 1 218 k. ú. zabezpečovaných MPaRV. K 31.12.2013 bolo ukončených 1 199 registrov, z toho zapísaných do katastra nehnuteľností 1 202 k.ú. V štádiu rozpracovania je 16 registrov.



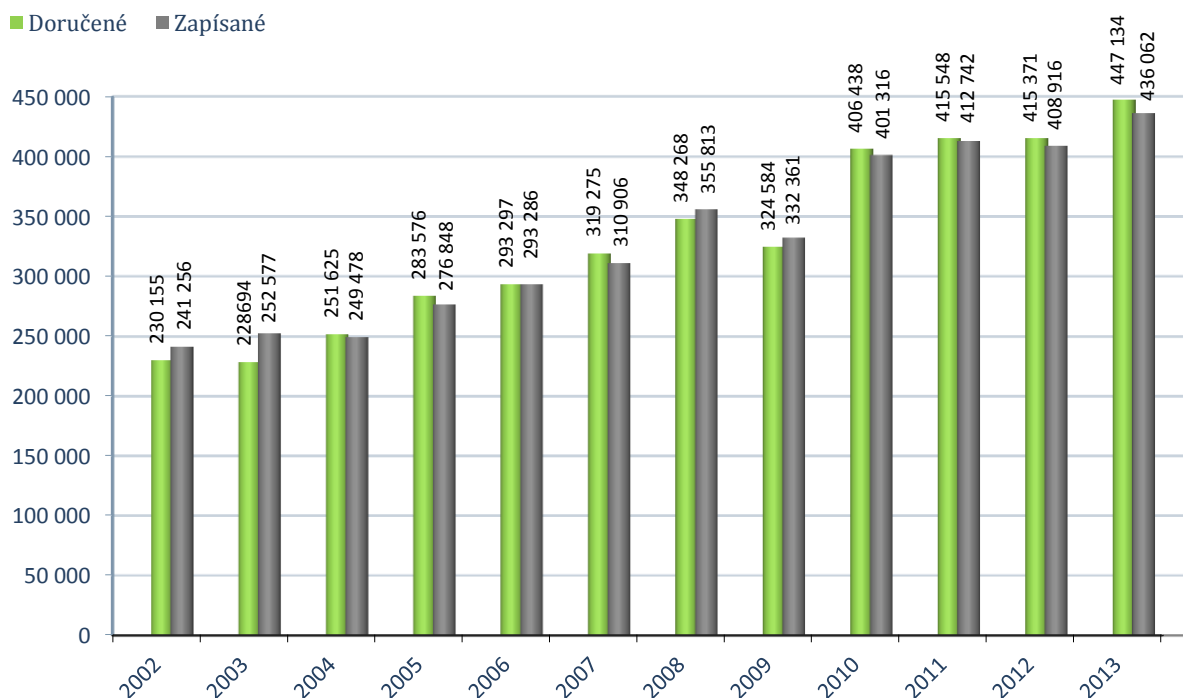
Zápis registrov obnovennej evidencie pozemkov zabezpečovaných ÚGKK SR

V roku 2013 bolo zapísaných do katastra nehnuteľností 39 projektov pozemkových úprav a 8 jednoduchých projektov pozemkových úprav. Projekty pozemkových úprav sú rozpracované v ďalších 229 k.ú. Správy katastra zapísali k 31.12.2013 do katastra nehnuteľností celkom 296 projektov pozemkových úprav.

ZÁPIS VEREJNÝCH LISTÍN A INÝCH LISTÍN DO KATASTRA NEHNUTEĽNOSTÍ

Zápisy práv k nehnuteľnostiam do katastra nehnuteľností predstavujú jednu zo základných činností správnych orgánov na úseku katastra. Práva k nehnuteľnostiam sa do katastra zapisujú vkladom práv k nehnuteľnostiam do katastra, záznamom práv k nehnuteľnostiam do katastra a poznámkou o právach k nehnuteľnostiam v katastri.

V roku 2013 bolo doručených 447 134, o 7,6 % viac ako v predchádzajúcom roku.



Porovnanie počtu zápisu verejných listín a iných listín do katastra za roky 2002 - 2013

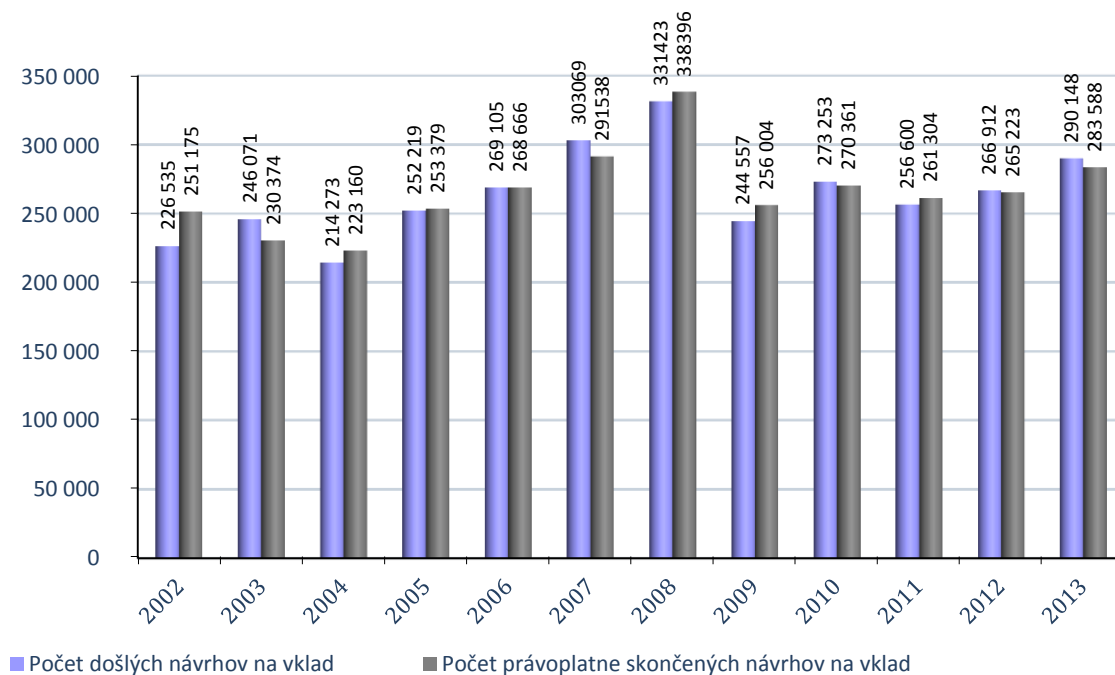
ROZHODOVANIE O NÁVRHU NA VKLAD VLASTNÍCKEHO PRÁVA DO KATASTRA NEHNUTEĽNOSTÍ

V rozhodovaní o návrhu na vklad vlastníckeho práva do katastra nehnuteľností sa rozhoduje o vzniku, zmene a zániku vlastníckych a iných vecných práv k nehnuteľnostiam vkladom práva do katastra nehnuteľností. Konanie o povolení vkladu môže byť skončené rozhodnutím správy katastra o povolení vkladu, rozhodnutím o zamietnutí návrhu na vklad alebo rozhodnutím o zastavení konania.

V roku 2013 bolo doručených 290 148 návrhov na vklad vlastníckeho práva do katastra nehnuteľností, oproti predchádzajúcemu roku je to nárast o 8,7 %.

Požiadavky na povolenie vkladu vlastníckeho práva podľa zákona v skrátenej 15 dňovej lehote z celkového počtu návrhov na vklad vlastníckeho práva bolo doručených 14 276 (4,9 %), v 20 dňovej lehote z celkového počtu návrhov na vklad vlastníckeho práva notári a autorizovaní advokáti predložili pri 18 636 návrhoch (6,4 %).

Elektronickou formou bolo doručených 14 309 návrhov na vklad vlastníckeho práva, čo tvorí 4,9 % z celkového počtu návrhov na vklad.



Porovnanie počtu návrhov na vklad do katastra za roky 2002 - 2013

TVORBA A AKTUALIZÁCIA SÚBORU GEODETICKÝCH INFORMÁCIÍ

Rok 2013 bol z pohľadu tvorby a aktualizácie súboru geodetických informácií (ďalej len „SGI“) prelomový z dôvodu kvalitatívnej úpravy technológie, ako aj výsledkami, ktoré táto upravená technológia umožnila. Katastrálny odbor ÚGKK SR vypracoval a Grémium predsedníčky ÚGKK SR schválilo Analýzu technológie spravovania súboru geodetických informácií katastra nehnuteľností a zhotovovania geometrických plánov po 01. 04. 2011 a navrhnuté opatrenia vyústili do spracovania vyhlášky ÚGKK SR č. 87/2013 Z. z. (ďalej len „vyhláška“) účinnou od 1.5.2013. Vyhláška upravila spôsob merania a dokumentovania výsledkov geodetických a kartografických činností v realizácii JTSK, legislatívne ukotvila Rezortnú transformačnú službu a dvojkrovú obojsmernú transformáciu ETRS89↔JTSK03↔JTSK a Prevodnú interpolačnú tabuľku medzi realizáciami JTSK03 a JTSK.

Vyhláška ďalej vyšpecifikovala tri spôsoby aktualizácie vektorových katastrálnych máp:

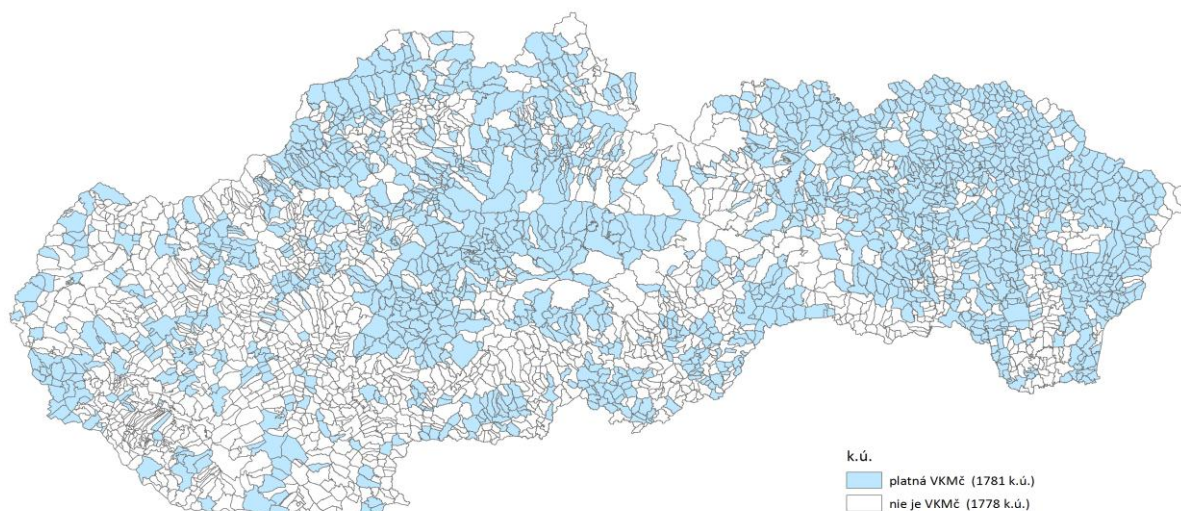
- číselnú vektorovú katastrálnu mapu (VKMč),
- nečíselnú vektorovú katastrálnu mapu s implementovanými číselnými výsledkami (VKMi),
- nečíselnú vektorovú katastrálnu mapu transformovanú a súbor prevzatých meraní (VKMt, SPM).

Technológia umožnila prvý raz v histórii vedenia katastra zapracovanie precíznych meraní hraníc pozemkov vykonaných výlučne v podmienkach Európskeho terestrického

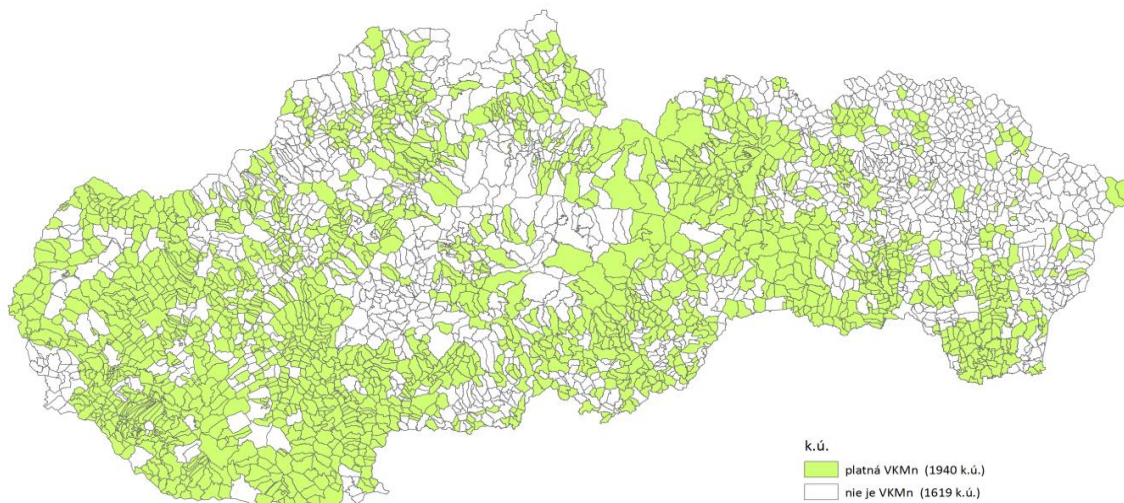
referenčného systému (ETRS89), ktorých je cca 60000 ročne a ich jednoznačné zdokumentovanie v štátnom referenčnom lokalizačnom systéme používanom pre katastrálne meranie od roku 1928 (S-JTSK), ich implementovanie do platných katastrálnych máp akejkoľvek kvality, t. j. do najnovších máp, ako aj do máp v katastrálnych územiach mapovaných v uhorských historických systémoch v 19. storočí. Technológia je zabezpečovaná sieťou pozemných permanentných staníc slovenskej priestorovej observačnej siete **SKPOS**[®] prevádzkovanvej Geodetickým a kartografickým ústavom v Bratislave od roku 2006, ktorá umožňuje určovanie polohy prostredníctvom využívania medzinárodných satelitných systémov s centimetrovou presnosťou. Technológia využíva na dokumentovanie jediný súradnicový systém, čo zásadne znižuje vplyv ľudského faktora na kvalitu lokalizačných údajov. Pre zabezpečenie funkčnosti systému ÚGKK SR vypracoval novelizáciu všeobecných legislatívnych predpisov a celú sériu súvisiacich technických predpisov.

ÚGKK SR v roku 2013 pristúpil k optimalizácii počtu súborov s podobnou kvalitou mapy s rozličnou vzťažnou mierkou. Po analýze faktorov, akými sú presnosť máp, spôsob a kvalita tvorby a aktualizácie katastrálnej mapy, jej mierka a podobne, ÚGKK SR určil aktuálny počet súborov vektorových katastrálnych máp, pokrývajúcich celé územie SR na 4149 súborov. Každé spojenie dvoch a viacerých súborov znamenalo zjednotenie vzťažnej mierky na 1:1000, čo vyvolalo potrebu prácnej kartografickej úpravy každej mapy (úprava cca 2 miliónov parciel). V rámci tejto úlohy sa počet súborov zmenšil o 1168 na aktuálne očakávaný počet súborov 4149 v členení 1796 VKMč, 1894 VKMt a 459 VKMi.

V roku 2013 bolo z celkového počtu 4149 súborov VKM dopracovaných a vyhlásených 510 súborov, čo je zatiaľ najväčší počet vyhlásených súborov v jednom roku. Do celkového počtu 4149 ešte k 1. 1. 2014 ostávalo dopracovať 448 súborov.

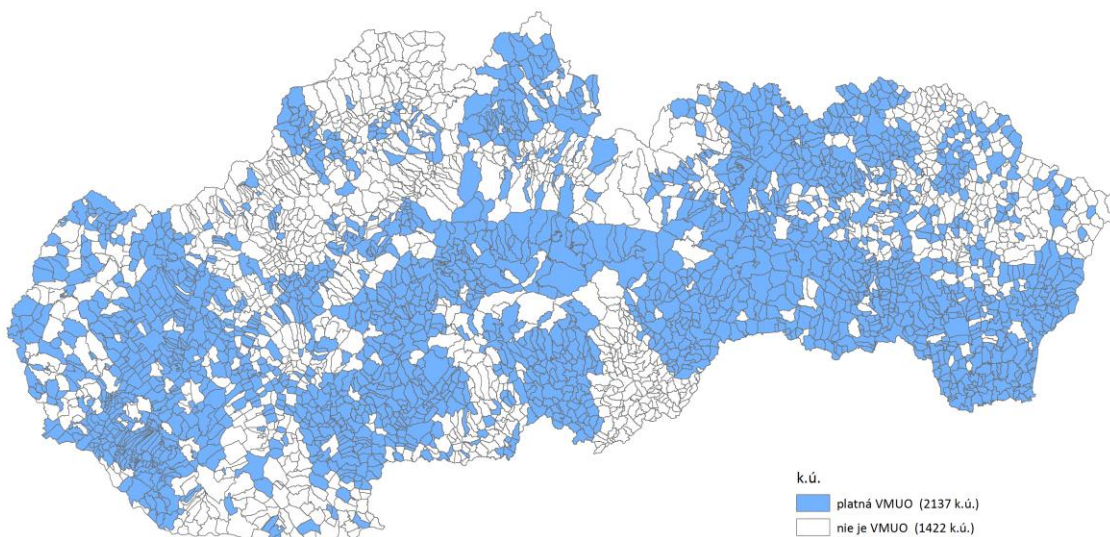


Prehľad katastrálnych území s platnou vektorovou katastrálnou mapou číselnou



Prehľad katastrálnych území s platnou vektorovou katastrálnou mapou nečíselnou

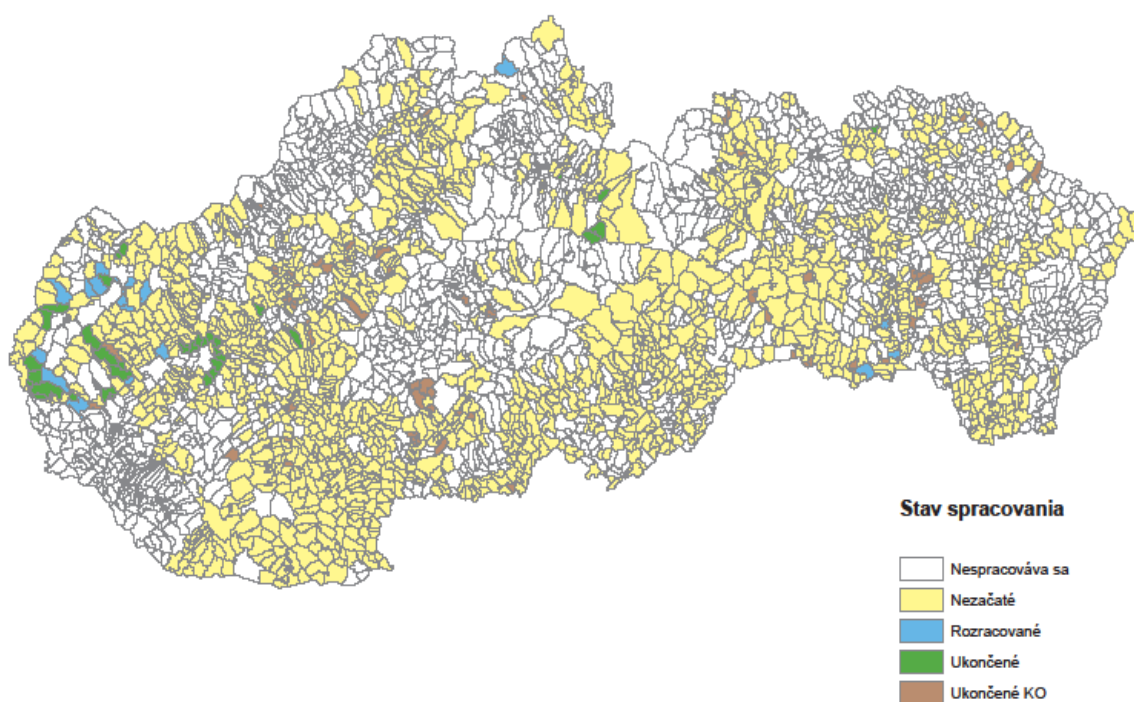
V roku 2013 bolo z celkového počtu 3559 katastrálnych území vyhlásených 457 vektorovej mapy určeného operátu (VMUO), čo je zatiaľ najväčší počet vyhlásených súborov VMUO v jednom roku. Do celkového počtu je potrebné dopracovať 1511 súborov VMUO.



Prehľad katastrálnych území s platnou vektorovou mapou určeného operátu

TVORBA A AKTUALIZÁCIA SÚBOROV PREVZATÝCH MERANÍ

Prijatie vyhlášky umožnilo naplňať súbor prevzatých meraní (SPM), ktorý obsahuje všetky číselné výsledky meraní zapísané v platnom stave katastra nehnuteľností. Už v roku 2013 tvorba a aktualizácia SPM bola vykonaná v 1 616 k. ú. s počtom zapracovaných 23 977 GP. Skončená tvorba SPM bola v 161 k. ú. Iba za osem mesiacov roku 2013 to už predstavovalo iba napr. v okresoch Malacky, Pezinok a Senec implementovanie 824460 podrobných bodov so súradnicami, ktorých poloha zodpovedá polohe bodov v teréne v nečíselných vektorových katastrálnych mapách. Týmto spôsobom sa v predmetných nečíselných mapách uvedených okresov podarilo číselne definovať 60119 parciel.



Prehľad stavu spracovania SPM

OPRAVA CHÝB V KATASTRÁLNO M OPERÁTE

Katastrálny zákon zakotvuje možnosť opravy chybných údajov v katastri nehnuteľností katastrálnym konaním oprava chýb v katastrálnom operáte. V roku 2013 bolo vybavených 15 613 požiadaviek na opravu chýb v katastrálnom operáte, z toho bolo 10 685 vykonaných bez rozhodnutia a 4 928 opráv bolo vykonaných na základe rozhodnutia o oprave chyby v katastrálnom operáte.

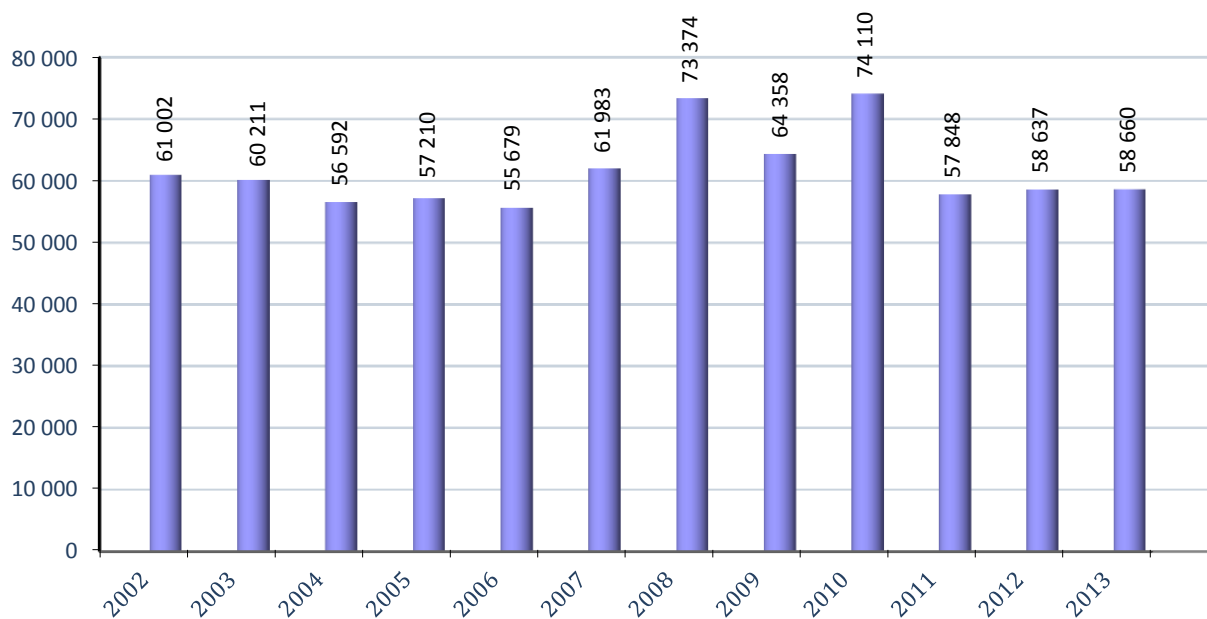
IDENTIFIKÁCIE PARCIEL PRE FYZICKÉ A PRÁVNICKÉ OSOBY

Identifikácia parciel pre fyzické a právnické osoby sa vykonávajú v katastrálnych územiach kde nie je schválený ROEP. Vyhotovujú sa v spoločensky prijateľnej lehote 3 mesiace. Nadalej pretrvávajú požiadavky aj na vyhotovenie identifikácií parciel za účelom reštitúcií.

ÚRADNÉ OVEROVANIE GEOMETRICKÝCH PLÁNOV

Vyhotovenie geometrických plánov je najfrekventovanejším druhom vybraných geodetických a kartografických činností v katastri nehnuteľností. Geometrický plán je technický podklad právnych úkonov, verejných listín a iných listín a slúži aj ako podklad na vklad a záznam práv k nehnuteľnostiam. Pre potreby katastra sa používa autorizačne a úradne overený geometrický plán.

V roku 2013 bolo úradne overených 58 660 GP, oproti predchádzajúcemu roku je to nárast o 23 geometrických plánov, t.j. o 0,04 %.

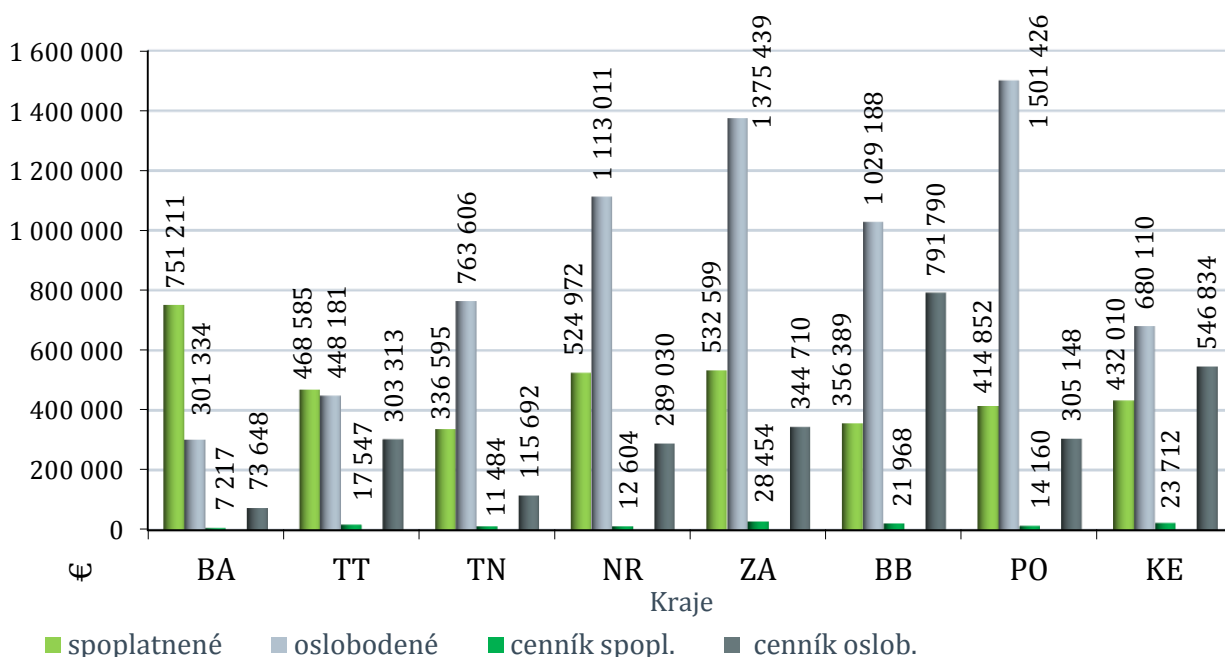


Porovnanie počtu úradne overených geometrických plánov za roky 2001 až 2013

POSKYTOVANIE INFORMÁCIÍ Z KATASTRA NEHNUTEĽNOSTÍ

Katastrálny operát predstavuje informačný systém, ktorý poskytuje informácie všetkým osobám, či už oprávneným osobám alebo iným osobám o nehnuteľnostiach a o vlastníckych a iných právach k nehnuteľnostiam a to bez preukazovania oprávneného záujmu. Poskytovaniu informácií podlieha povinnosť zaplatiť správny poplatok podľa položky 10 Sadzobníka

správnych poplatkov, ktorý tvorí prílohu k zákonu NR SR č. 145/1995 Z. z. o správnych poplatkoch v znení neskorších predpisov alebo poplatok podľa ponukového cenníka.



Poskytovanie informácií z KN podľa krajov a za SR v roku 2013

OBNOVA KATASTRÁLNEHO OPERÁTU

Cieľom obnovy katastrálneho operátu je vyhotovenie nového súboru geodetických informácií a nového súboru popisných informácií katastrálneho operátu v tých k. ú., v ktorých sa katastrálny operát stane na ďalšie používanie nespôsobilým.

V roku 2013 obnova katastrálneho operátu novým mapovaním bola vykonávaná v katastrálnych územiach Starňa (okres Revúca) a Nižná Hutka (okres Košice okolie).

Obnovu katastrálnych máp vyhotovením duplikátu platného stavu katastrálnych máp v analógovej forme GKÚ v roku 2013 ukončil a do tlače pripravil 78 mapových listov. GKÚ plnil úlohu na vyhotovovaní duplikátov katastrálnych máp aj v digitálnej forme a to vyhotovením vektorovej katastrálnej mapy (VKM) prevodom existujúceho súboru geodetických informácií do digitálnej formy prostredníctvom grafického systému KOKEŠ. V roku 2013 vyhotovil VKM v 21 katastrálnych územiach.

KATASTRÁLNY PORTÁL


ÚGKK SR v roku 2013 za pomoci technológie spracovanej Výskumným ústavom geodézie a kartografie pristúpil k 24 hodinovej aktualizácii alfanumerických údajov katastra nehnuteľností, ktoré sú sprístupnené na Katastrálnom portáli. Systém automatizovane v čase medzi 18.00 a 22.00 h. stiahne sieťou zo 75 okresných pracovísk a hneď aj skontroluje





viac ako 32 000 databázových súborov obsahujúcich údaje katastra, vrátane údajov o katastrálnych konaniach. Tieto medzi 22.00 a 8.00 hodinou zmluvný dodávateľ konvertuje do inej databázy tak, aby mohli byť verejne a bezplatne prístupné v ranných hodinách. Grafické údaje sa aktualizujú aj naďalej v sedemdňovej periodicite. Pre tento účel sa raz v týždni stiahne technológiou Výskumného ústavu geodézie a kartografie viac ako 14 000 objemných grafických súborov. Táto služba znamená obrovský prínos nielen pre individuálnych vlastníkov, ale aj pre finančné ústavy, ktoré na základe takto poskytnutých údajov umožňujú skoršie čerpanie úverov, čo má pozitívny vplyv na úverový trh ako aj zlepšenie podnikateľského prostredia.

GEODÉZIA A KARTOGRAFIA

GEODETICKÉ ZÁKLADY

GZ zabezpečujú poskytovanie a realizáciu geodetických referenčných systémov cez aktívne alebo pasívne GZ. Zabezpečujú spresňovanie referenčných parametrov a atribútov na geodetických bodoch GZ, ktoré tvoria pasívne GZ, alebo najmä aktívnych základov reprezentovaných **SKPOS®**. Spresnenie národného referenčného systému S-JTSK v realizácii JTSK03 bolo vykonané novelizáciou vyhlášky ÚGKK SR, ktorou sa vykonáva zákon NR SR č. 215/1995 Z. z. o geodézii a kartografii v znení neskorších predpisov. GZ zabezpečujú podmienky na jednotnú realizáciu všetkých vybraných geodetických činností vyplývajúcich z platnej legislatívy na území štátu a ich medzinárodnú nadväznosť pre komerčných geodetov a ostatné subjekty. Sprístupnenie webovej transformačnej služby umožnilo všetkým používateľom transformáciu údajov medzi záväznými geodetickými systémami. Parametre geodetických bodov sú určované a opakovane kontrolované v špecializovaných štátnych sieťach. V štátnej priestorovej sieti (ŠPS) sú referenčné parametre najvyššej kvalitatívnej úrovni geodetických bodov v geodetickom referenčnom systéme ETRS89.


TRANSFORMAČNÁ SLUŽBA
 Úradu geodézie, kartografie a katastra Slovenskej republiky

Realizačný orgán OPS
PORTÁL ÚGKK SR BOL VYTVORENÝ ZA FINANČNÚ PODPORU EÚ

Transformačná služba

Formát vstupných údajov:

Vstupný súbor TXT/CSV: Prehľadávať... Pridať

Nahráný súbor: X

Vstupný súradnicový systém:

Výstupný súradnicový systém:

Výškový súradnicový systém:

Vstupný výškový systém:

Výstupný výškový systém:

Nastavenie spracovania vstupného súboru

ID	Y	X	vyska
	Y	X	výška
1	530213.665	1329075.273	100
1	526479.939	1329420.652	100
1	522746.000	1329763.576	100
1	519011.846	1330104.046	100

Ukážka súboru

Oddeľovač stĺpcov:

Oddeľovač desatinných miest:

Súbor obsahuje hlavičku:

Y:

X:

výška:

Validácia vstupu

Výsledok validácie

Nastavenie spracovania výstupného súboru

Prepísať názvy v hlavičke súboru:

Aplikáciu vytvoril SEVITECH a.s. Verzia 0.2.0.0
Aplikáciu prevádzkuje Úrad geodézie, kartografie a katastra Slovenskej republiky | Pomoc

Transformačná služba na portáli

V roku 2013 sa pokračovalo v napĺňaní strednodobej perspektívy, ktorou je dokončenie opakovaného nivelačného merania na ťahoch druhého rádu a spresnenie realizácie výšok v Štátnej nivelačnej sieti (ŠNS) v záväznom európskom systéme normálnych výšok a baltskom výškovom systéme. Parametre bodov sa v Štátnej gravimetrickej sieti (ŠGS) spresňovali dopĺňujúcimi absolútnymi a relatívnymi gravimetrickými meraniami. GKÚ vykonával monitoring, kontrolu kvality a dostupnosti RTK služieb **SKPOS**[®] na vybraných bodoch.

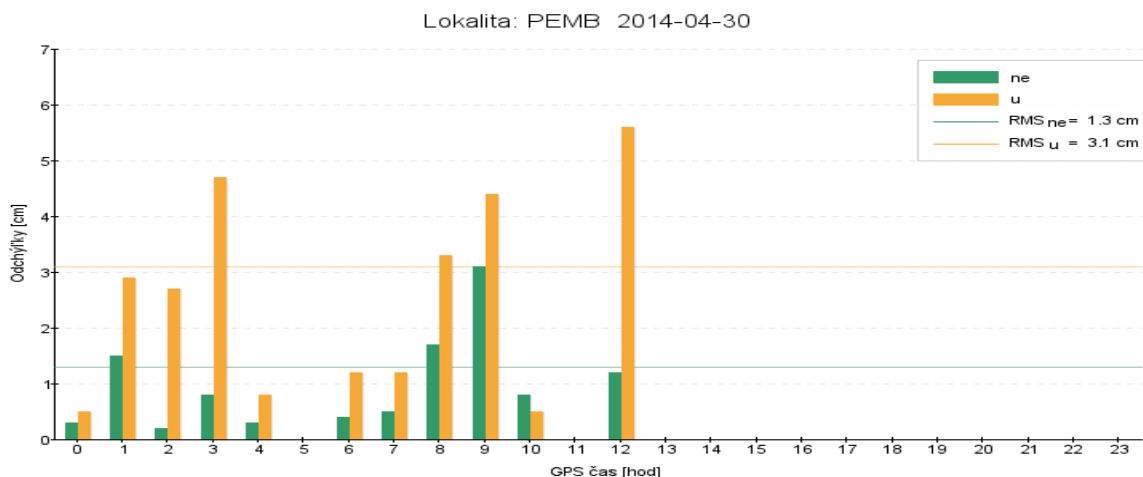


Geodetický bod permanentnej stanice

SPRÁVA AKTÍVNYCH GEODETICKÝCH ZÁKLADOV - **SKPOS**[®]

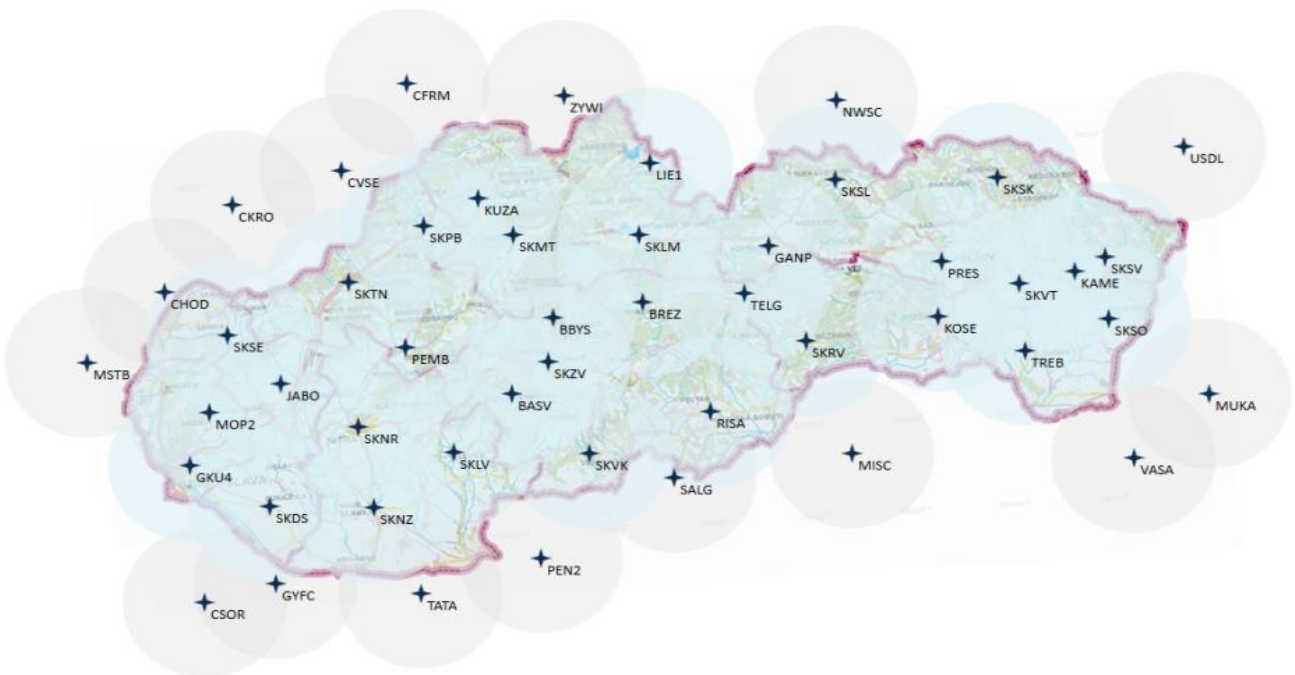
GKÚ zabezpečuje nepretržitú prevádzku služieb **SKPOS**[®] v rámci plnenia prioritnej úlohy „modernizácia, aktualizácia softvérového (SW) zabezpečenia **SKPOS**[®]“. GKÚ vykonal update všetkých prijímačov siete **SKPOS**[®]. Zapojil novú referenčnú stanicu na KOOÚ Považská Bystrica do sieťového riešenia a po upgrade do aktívneho sieťového riešenia bola začlenená stanica BBYS (TOPU Banská Bystrica). GKÚ v r. 2013 zapojil zahraničné stanice GNSS do aktívneho sieťového riešenia **SKPOS**[®], čím sa počet staníc v sieti na konci roka zvýšil na 49.

GKÚ taktiež zabezpečoval ďalšiu prioritnú úlohu „permanentné monitorovanie kvality údajov, parametrov a služieb **SKPOS**[®], zabezpečil spracovanie štatistík a monitoring alarmov.



*Ukážka kvality určovania polohy z monitoringu **SKPOS**[®]*

Informácie, služby a údaje z oblasti aktívnych geodetických základov pre verejnosť a registrovaných používateľov poskytuje cez portál **SKPOS**[®] (www.skpos.gku.sk), ktorý pravidelne aktualizuje.



*Rozmiestnenie referenčných staníc využívaných v službe **SKPOS**[®]*

GEODETICKÉ PRÁCE NA ŠTÁTNYCH HRANICIACH

GKÚ na základe Vykonávacej dohody o súčinnosti pri prácach na štátnych hraniciach uzavretej podľa medzirezortnej zmluvy o vzájomnej spolupráci medzi MV SR a ÚGKK SR realizoval úlohy na štátnej hranici s Českom, Maďarskom a Rakúskom.



Základný hraničný bod na slovensko-českej štátnej hranici

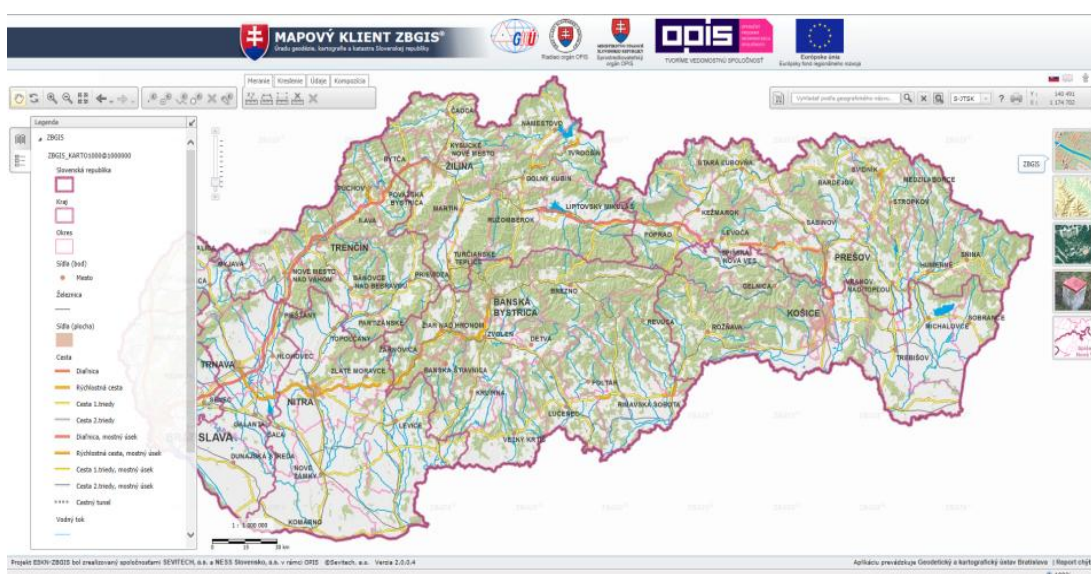
Na slovensko-rakúskej štátnej hranici vykonával GKÚ práce spojené s rekognoskáciou a meraním GNSS na I. a II. úseku v rozsahu 13 HZ a výsledky z merania HZ v ETRS89 odovzdal rakúskym partnerom v BEV.

Na maďarskej hranici Spoločná meračská skupina realizovala údržbu a obnovu na VI., VII., VIII. a X. hraničnom úseku v rozsahu 1 271 HZ. Na vybraných HZ (271) vykonala aj určenie v ETRS89 pomocou **SKPOS®**. V spolupráci s MV SR vykonal rekognoskáciu na IX., XVI., XVIII., XIX. a XX. úseku slovensko-maďarskej štátnej hranici. Na mostoch cez rieku Ipeľ ústav zabezpečil zhotovenie a osadenie informačných tabúl o priebehu hraničnej čiary.

Na V. a VII. úseku slovensko-českej štátnej hranici vykonal GKÚ údržbu a obnovu v rozsahu 941 hraničných znakov (HZ). Na týchto úsekoch na vybraných HZ (138) vykonal i určenie v ETRS89 pomocou **SKPOS®** a CZEPOS. V rámci údržby vykonával najmä náter a označenie HZ, čistenie vybraných kruhových plôch okolo HZ, časti hraničných pruhov, alebo úpravu terénu v okolí HZ.

GEOPORTÁL ÚGKK SR

Spustenie výrazne obnoveného geoportálu bolo jednou z hlavných udalostí roku 2013. Na stránkach geoportálu sa návštevník dozvie základné informácie o údajoch a službách, ktoré rezort ÚGKK SR produkuje a poskytuje. Tieto údaje a služby spĺňajú národné požiadavky ako aj požiadavky vyplývajúce zo smernice INSPIRE. Vyhľadávacie, zobrazovacie služby typu WMS, resp. Web Map Tile Service (WMTS), transformačné a konverzné služby sú poskytované bezplatne. Takisto je na stránkach geoportálu uvedený zoznam webových služieb, či už pre údaje **ZBGIS®** alebo pre témy INSPIRE, za ktoré je rezort ÚGKK SR zodpovedný. V prípade spoplatnených služieb, ako sú Web Feature Service (WFS) a Web Coverage Service (WCS), je používateľ presmerovaný na stránku „Produkty a služby“, kde si môže požadované služby, resp. údaje zakúpiť elektronicky.



Ukážka z mapového prehliadača **ZBGIS®**

Hlavná stránka geoportálu ponúka jednoduchý prístup k piatim voľne prístupným aplikáciám:

- mapový klient **ZBGIS®**,
- vyhľadávacia služba,
- transformačná služba,
- konverzná služba,
- metaúdajový editor.

Tieto aplikácie boli vyvinuté v projekte OPIS – ZBGIS.

EDIČNÝ PLÁN ÚGKK SR

V roku 2013 v zmysle schváleného edičného plánu sa vytlačilo 78 mapových listov katastrálnych máp. GKÚ podľa požiadaviek zákazníckeho centra po vypredaní zásob zabezpečilo doplnenie stavu mapových listov s celkovým počtom 583 ks výtlačkov. Vypredané mapové listy s rokom vydania starším ako 2001 GKÚ dopĺňal plotrovaním súborov, ktoré vznikli spojením a úpravou čiernobielych rastrových podkladov posledného vydania danej nomenklatúry, v počte 89 výtlačkov.

Plnenie edičného plánu ÚGKK SR v roku 2013 bolo nasledovné:

číslo	názov mapového titulu	vydanie	počet nomenklatúr, titulov		
			plán	plnenie	%
	druh publikácie				
J 58.11.16					
11.21	katastrálna mapa 1:1 000	obnovené	9	9	100,0
11.23	katastrálna mapa 1:2 000	obnovené	32	32	100,0
11.24	katastrálna mapa 1:2 880	obnovené	26	26	100,0
11.25	katastrálna mapa 1:5 000	obnovené	11	11	100,0
J 58.11.14					
11.1	technické predpisy		0	0	0,0
11.2	názvoslovné publikácie		2	2	100,0
J 58.11.16					
		spolu	78	78	100,0
J 58.11.14					
		spolu	2	2	100,0

SPRÁVA ŠTÁTNEJ DOKUMENTÁCIE A ÚSTREDNÝ ARCHÍV GEODÉZIE A KARTOGRAFIE

GKÚ v rámci úlohy správa štátnej dokumentácie vykonával základnú dokumentačnú činnosť Štátneho mapového diela (ŠMD) spočívajúcu v expedícii Edičného plánu za rok 2013, v sprístupňovaní výtlačkov ŠMD a v spracovaní výsledkov tvorby a obnovy ŠMD.

Ústredný archív geodézie, kartografie a katastra v roku 2013 spolupracoval s viacerými archívnymi a rezortnými pracoviskami na Slovensku. Poskytoval informácie a sprístupňoval archívne stránky a bádateľom v počte 659. Evidoval a do fondov archívu zaradil výtlačky vydaných kartografických diel v počte 441 exemplárov. Vybavoval písomné požiadavky občanov a organizácií v počte 195 podaní. Zamestnanci archívu privítali 8 exkurzií, z toho 1 odbornú exkurziu z Macedónska.

Ústredný archív geodézie, kartografie a katastra aktívne pokračoval v obnove a dopĺňaní metaúdajov pre pôvodné katastrálne mapy a ŠMO5. Dokončil kompletne doplnenie databázy konkrétnych máp a komasačných máp.



*Ukážky z archivovaných kolorovaných pôvodných pozemkovknížnych máp
Banskej Bystrice, Bratislavy a Košíc*

VEDECKO-TECHNICKÝ ROZVOJ

Riešenie výskumných a vývojových úloh v odbore geodézie, kartografie a katastra nehnuteľností je hlavnou činnosťou VÚGK. Plnenie výskumných a vývojových úloh sa realizovalo na základe kontraktu a jeho dodatkov. Predmetom kontraktu bolo poskytovanie služieb, ktoré vychádzali z potreby tvorby podkladov pre plnenie úloh zadávateľa ako ústredného orgánu štátnej správy na úseku geodézie, kartografie a katastra vyplývajúcich z platnej legislatívy, medzinárodných dohôd, uznesení NR SR, uznesení vlády SR a porád vedenia úradu, ako i úloh a činností vyplývajúcich riešiteľovi z dlhodobého poverenia v zmysle zriaďovacej listiny, Štatútu a iných organizačno-právnych dokumentov.

Plnenie výskumných a vývojových úloh sa v roku 2013 zameralo najmä na:

- testovanie programového vybavenia „Elektronické služby katastra nehnuteľností (ESKN) a na podporu testovania údajov KN pred migráciou do „Centrálneho systému katastra nehnuteľností (CSKN), príprava na zabezpečenie rutínnej prevádzky ESKN,
- zabezpečovanie bezproblémovej prevádzky pilotných pracovísk správ katastra (Galanta, Pezinok) vybavených APV Viacúčelový kataster,
- spracovanie automatizovanej sumarizácie údajov katastra nehnuteľností k 01.01.2013,
- realizácia úloh zameraných na čistenie údajov SPI KN a vytvorenie programu na kontrolu súborov XML,
- optimalizácia údajových skupín pre obnovu katastrálneho operátu a špecifikácia údajov písomnej časti obnovy katastrálneho operátu,
- problematiku metainformačného systému v projektoch **ZBGIS**[®] a CSKN a na sledovanie činností vyvíjajúcich sa okolo implementácie INSPIRE,
- získavanie a štúdium najnovších dostupných odborných publikácií týkajúcich sa „3D kataster“,
- funkcionality Obchodného modulu,
- analýza normy ISO 19152 a vytvorenie rámca na zhodnotenie kvality navrhovaného údajového modelu katastra nehnuteľností CSKN,
- vytvorenie aplikácie na zjednotenie listov vlastníctva,
- vytvorenie aplikácie na stotožňovanie listov vlastníctva,
- vytváranie súborov identifikačných údajov účastníkov ROEP na validáciu ich údajov v registri obyvateľstva MV SR.

ROZPOČET ÚGKK SR A JEHO PLNENIE

Závazné ukazovatele štátneho rozpočtu na rok 2013 pre kapitolu 31-ÚGKK SR boli Ministerstvom financií Slovenskej republiky rozpísané listom MF/027683/2012-441 zo dňa 28.12. 2012 v nadväznosti na vládny návrh zákona o štátnom rozpočte na rok 2013 prerokovaný v orgánoch Národnej rady Slovenskej republiky a schválený dňa 13.12.2012 zákonom č. 438/2012 Z. z. o štátnom rozpočte pre rok 2013.

Upravený rozpočet záväzných ukazovateľov na rok 2013 po premietnutí vykonaných rozpočtových opatrení bol nasledovný:

Upravený rozpočet	Suma / €
Príjmy	417 551
Výdavky z toho :	36 811 214
- bežné výdavky v tom:	34 525 507
mzdy, platy, služ. príjmy a ostatné osobné vyrovnania	14 350 668
- kapitálové výdavky	2 285 707
- hospodárska mobilizácia	1 700

Počet zamestnancov rozpočtových organizácií kapitoly bol schválený v počte 2 487 osôb, z toho ÚGKK SR 81 osôb.

Rozpočet kapitoly podľa programovej štruktúry bol rozpisom na rok 2013 stanovený nasledovne:

Upravený rozpočet	Suma / €
Geodézia, kartografia a kataster	41 980 561
Kataster nehnuteľností	37 386 525
v tom:	
Katastrálne úrady	22 823 582
ÚGKK SR	14 562 943
Usporiadanie pozemkového vlastníctva	320 000
Geodézia a kartografia	4 274 036
Hospodárska mobilizácia	1 700

PRÍJMY KAPITOLY

Plnenie príjmov kapitoly ÚGKK SR dosiahlo k 31.12.2013 celkom sumu 2 566 408 € (bez tržieb z predaja kolkových známok), čo predstavovalo 614,64 % z upraveného rozpočtu príjmov kapitoly, z toho čisté príjmy štátneho rozpočtu boli vo výške 433 820 €, čo predstavuje plnenie 103,90 % z upraveného rozpočtu príjmov 417 551 €.

Mimorozpočtové príjmy boli k 31.12.2013 plnené vo výške 732 625 €. Najpodstatnejšou časťou mimorozpočtových príjmov boli príjmy od účastníkov konania o obnove evidencie pozemkov a právnych vzťahov k nim v zmysle zákona č. 180/1995 Z. z. o niektorých opatreniach na usporiadanie vlastníctva k pozemkom v znení neskorších predpisov vo výške 727 198 €.

Granty a transfery kapitoly ÚGKK SR dosiahli k 31.12.2013 čiastku 1 399 963 € a boli evidované ako transfery v rámci verejnej správy. Uvedené transfery predstavovali prostriedky poskytnuté prostredníctvom správcu kapitoly na plnenie úlohy finančného zabezpečenia obstaraných ROEP. Finančné prostriedky na uvedený účel boli kapitole poskytnuté z Ministerstva pôdohospodárstva Slovenskej republiky v roku 2011.

Príjmy	Skutočnosť/ €
Nedaňové príjmy	6 295 576
Príjmy z podnikania a z vlastníctva majetku	40 983
Administratívne a iné poplatky a platby	5 436 130
v tom: tržby z predaja kolkových známok vo výške	5 129 131
t. j. čisté príjmy z administratívnych a iných poplatkov a platieb	306 999
Kapitálové príjmy	27
Iné nedaňové príjmy	818 436
Granty a transfery	1 399 963

VÝDAVKY KAPITOLY

Čerpanie výdavkov kapitoly ÚGKK SR celkom dosiahlo sumu 38 909 198 €, z toho čerpanie z mimorozpočtových zdrojov predstavovalo čiastku 2 098 004 € a bolo kryté dosiahnutými príjmami v zmysle § 23 ods. 1 zákona č. 523/2004 Z. z. o rozpočtových pravidlách verejnej správy a o zmene a doplnení niektorých zákonov.

Čerpanie rozpočtových výdavkov bolo v čiastke 36 811 194 € z upraveného rozpočtu 36 811 214 €. Na bežné výdavky bolo z uvedenej sumy čerpaných 34 525 487 € z upraveného

rozpočtu 34 525 507 € a na kapitálové výdavky 2 285 707 € z upraveného rozpočtu v sume 2 285 707 €.

	Schválený rozpočet/€	Upravený rozpočet/€	Skutočnosť/€	Čerpanie %
Výdavky spolu	41 982 261	36 811 214	38 909 198	105,70
v tom: mimorozpočtové			2 098 004	-
Bežné výdavky	41 382 261	34 525 507	36 623 491	106,08
v tom :				
Mzdy, platy a OON	18 162 716	14 350 668	14 574 873	101,56
Poistné a príspevok do poisťovní	6 356 869	5 159 534	5 175 261	100,30
Tovary a služby	16 302 676	14 131 042	15 647 503	110,73
Bežné transfery	560 000	884 263	1 225 854	138,63
Kapitálové výdavky	600 000	2 285 707	2 285 707	100,00

Významnú položku v rámci rozpočtu kapitoly tvoria prostriedky na zabezpečenie spracovania ROEP v zmysle zákona č. 180/1995 Z. z. o niektorých opatreniach na usporiadanie vlastníctva k pozemkom. V rámci kategórie 630 boli na uvedený účel čerpané prostriedky z rozpočtových zdrojov v čiastke 1 613 370 € a z mimorozpočtových zdrojov v čiastke 1 399 963 €.

Z rozpočtu bežných transferov bol poskytnutý transfer príspevkovej organizácii VÚGK vo výške 552 500 € ako príspevok na prevádzku v zmysle Kontraktu na rok 2013 a jeho dodatkov.

V čerpaní bežných transferov boli zahrnuté vyplatené finančné prostriedky na odstupné, na odchodné a na nemocenské dávky v celkovej sume 323 329 €. Z bežných transferov bol poskytnutý príspevok medzinárodnej organizácii Eurogeographics vo výške 8434 €.

Kapitálové výdavky stanovené rozpisom záväzných ukazovateľov na rok 2013 predstavovali čiastku 600 000 € a v plnom rozsahu boli smerované na bežnú investičnú činnosť. Po úpravách rozpočtovými opatreniami MF SR boli navýšené na sumu 2 285 707 €. Prostriedky boli použité na rekonštrukciu výtahu Správy katastra Michalovce, vybudovanie počítačovej siete v budove Správy katastra Banská Bystrica, obstaranie súpravy GNSS a dvoch elektrických zdrojových agregátov pre Geodetický a kartografický ústav, obstaranie rokovacieho stola, softvéru – podpora súvisiaca so zavedením e-služieb ZBGIS a 10 licencií KOKEŠ Standard 2 pre ÚGKK SR.

Kapitálové výdavky projektov OPIS boli v roku 2013 čerpané v čiastke 2 022 423 €. Tieto kapitálové výdavky napĺňali požiadavky výzvy na projekt Elektronické služby katastra nehnuteľností – ZB GIS / ESKN – ZB GIS.

Z rozpočtu kapitálových transferov bol poskytnutý transfer príspevkovej organizácii VÚGK vo výške 84 337 € v zmysle Dodatku č. 2 ku Kontraktu na rok 2013 s účelovým určením na zabezpečenie integrácie projektu OPIS ZBGIS na Ústredný portál verejnej správy prostredníctvom Obchodného modulu, na obstaranie výpočtovej techniky na podporu prevádzky Obchodného modulu a na obstaranie potrebného hardvéru.

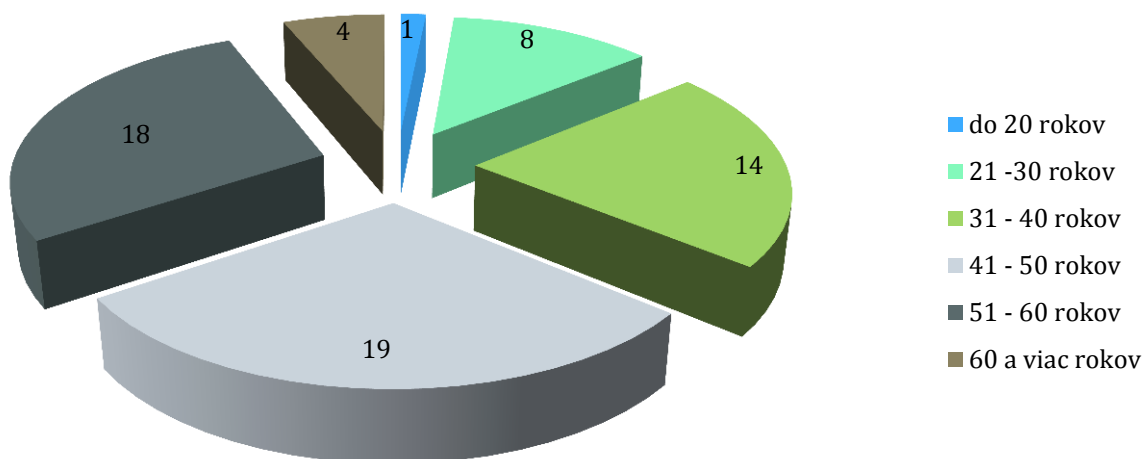
V súvislosti s realizáciou II. etapy programu ESO v zmysle zákona č. 180/2013 Z. z. o organizácii miestnej štátnej správy a zmene a doplnení niektorých zákonov bol v rámci programovej štruktúry k 1.10.2013 delimitovaný prvok 07U0101 Katastrálne úrady z kapitoly ÚGKK SR do kapitoly MV SR.

ĽUDSKÉ ZDROJE

Schválený záväzný ukazovateľ počtu zamestnancov rozpočtových organizácií bol rozpisom na rok 2013 stanovený na 2 487 osôb, z toho ÚGKK SR 81 osôb. Rozpočtovým opatrením MF SR č. 4/2013 zo dňa 19.3.2013 bol záväzný ukazovateľ počtu zamestnancov rozpočtových organizácií znížený o 60 osôb.

Rozpočtovým opatrením bol záväzný ukazovateľ počtu zamestnancov rozpočtových organizácií znížený o 538 osôb, v súvislosti s prechodom pôsobnosti správ katastra z kapitoly ÚGKK SR na kapitolu Ministerstvo vnútra SR od 1.10.2013.

Priemerný prepočítaný evidenčný počet zamestnancov ÚGKK SR za rok 2013 bol 64 zamestnancov z toho 51 štátnych zamestnancov a 13 zamestnancov pri výkone prác vo verejnom záujme. Počet riadiacich zamestnancov na ÚGKK SR bol v počte 13 zamestnancov. Zastúpenie žien bolo v počte 43 a mužov bolo 21. Celkový podiel zamestnávajúcich žien predstavuje 67,18 %.



Veková štruktúra zamestnancov ÚGKK SR

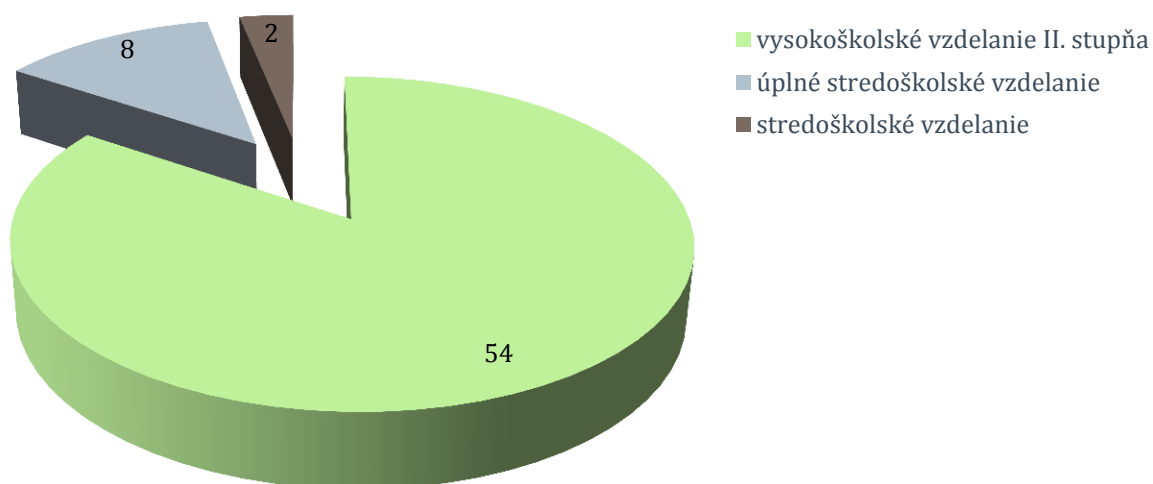
Proces obsadzovania voľných štátnozamestnaneckých miest prebiehal v nadväznosti na oznámenia o voľných miestach, ktoré úrad zverejňoval na internete. V priebehu roku 2013 boli vyhlásené celkom 4 výberové konania.

Z odborných školení vykonali zamestnanci katastrálneho odboru ÚGKK SR pre zamestnancov okresných úradov, katastrálnych odborov školenie zamerané na výklad Vyhlášky č. 87/2013 Z. z. a s ňou súvisiace vydané usmernenia ÚGKK SR. Zamestnanci legislatívno-právneho odboru vykonali školenie pre zamestnancov ÚGKK SR a GKÚ a to k zákonu č. 211/2000 Z. z. o slobodnom prístupe k informáciám vo vzťahu na novelu zákona č. 341/2012 Z. z. opakovanému použitiu informácie a školenie pre zamestnancov ÚGKK SR k opatreniam na zamedzenie a predchádzanie korupcie v štátnom orgáne.

Vzdelávacie aktivity sa realizovali aj prostredníctvom externých vzdelávacích inštitúcií. Jazykové vzdelávanie bolo v roku 2013 zamerané na výučbu anglického jazyka formou individuálnej aj skupinovej výučby v priestoroch úradu. Individuálna a skupinová výučba bola zabezpečovaná pre zamestnancov, ktorí anglický jazyk využívajú alebo perspektívne budú potrebovať pri výkone svojich služobných a pracovných povinností.

Kvalifikačná štruktúra zamestnancov k 31. 12. 2013:

- vysokoškolské vzdelanie II. stupňa: 54 zamestnancov,
- úplné stredné vzdelanie: 8 zamestnancov,
- stredoškolské vzdelanie: 2 zamestnanci.



Vzdelanostná štruktúra zamestnancov ÚGKK SR

SPOLUPRÁCA S ORGÁNMI ŠTÁTNEJ SPRÁVY, ORGANIZÁCIAMI A VEREJNOSŤOU

V záujme plnenia zákonných úloh a úloh orgánov miestnej štátnej správy na úseku katastra nehnuteľností ÚGKK SR spolupracuje s:

- Ministerstvom vnútra SR pri riešení otázok štátnych hraníc SR, na úseku archivácie v oblasti GKaK a po reorganizácii miestnej štátnej správy pri riešení otázok vyplývajúcich zo zabezpečovania výkonu miestnej štátnej správy na úseku geodézie, kartografie a katastra nehnuteľností,
- MPaRV SR pri pozemkových úpravách a usporiadaní pozemkového vlastníctva, pri využívaní údajov GKaK, pri tvorbe GIS,
- Ministerstvom obrany SR pri tvorbe GZ, leteckom snímkaní, tvorbe a aktualizácii ZB GIS. V roku 2013 bola podpísaná nová zmluva o vzájomnej spolupráci v oblasti geodézie, kartografie a referenčných priestorových údajov medzi ÚGKK SR a Ministerstvom obrany SR,
- Ministerstvom financií SR pri tvorbe a uskutočňovaní finančnej a cenovej politiky, pri vypracúvaní návrhu štátneho rozpočtu a štátneho záverečného účtu, pri metodologickej činnosti vo veciach účtovníctva, rozpočtovníctva a kalkulácie, pri realizácii politiky čerpania finančných prostriedkov z fondov EÚ, pri vydávaní štandardov pre ISUS,
- Ministerstvom hospodárstva SR, s ktorým v roku 2013 bola podpísaná Zmluva o využití služieb poskytovaných v rámci Základnej bázy údajov pre geografický informačný systém pre Jednotný informačný systém hospodárskej mobilizácie,
- Ministerstvom kultúry SR na úseku ŠGN, pri evidovaní kultúrnych pamiatok v KN, pri uchovávaní a sprístupňovaní historického mapového fondu ako súčasť kultúrneho dedičstva národa,
- Ministerstvom školstva, vedy, výskumu a športu SR pri tvorbe obsahu štúdia a profilu absolventov stredných a vysokých škôl v odbore geodézie a kartografie, pri zabezpečovaní štátnych objednávok pre vedu a techniku na úseku geodézie, kartografie a KN, pri ŠGN odborných publikácií a učebníc,
- Ministerstvom spravodlivosti SR pri zápise vlastníckych a iných práv k nehnuteľnostiam do KN, pri vydávaní informácií z KN pre dedičské konanie, pri evidovaní nehnuteľností rezortu Ministerstva spravodlivosti SR v KN,
- Ministerstvom zahraničných vecí SR pri vytváraní koncepcie vzťahov a účasti úradu a organizácií v jeho pôsobnosti v medzinárodných orgánoch a organizáciách a pri príprave návrhov a realizácii medzinárodných zmlúv a dohôd v rámci svojej pôsobnosti,
- Ministerstvom zdravotníctva SR pri evidovaní kúpeľných území a ochranných pásiem prírodných liečivých zdrojov a prírodných minerálnych zdrojov v KN,
- Ministerstvom životného prostredia SR pri budovaní národnej infraštruktúry pre priestorové informácie, pri vydávaní geologických a iných tematických máp a atlasov, na úseku ŠGN, pri evidovaní osobitne chránených častí prírody a krajiny v KN, pri evidovaní ochranných pásiem vodárenských zdrojov,

- Ministerstvo dopravy, výstavby a regionálneho rozvoja SR pri zabezpečovaní súčinnosti v oblasti GKaK, pri poskytovaní údajov z KN a evidovaní vecného práva štátu v súvislosti s výstavbou diaľnic a rýchlostných komunikácií, pri prepojení informačného systému GKaK s informačnými systémami o území,
- ÚGKK SR prostredníctvom GKÚ umožnil pracoviskám Ministerstva práce, sociálnych vecí a rodiny SR časovo neobmedzené pripojenie na katastrálny portál za účelom poskytovania príspevku na bývanie.

SPOLUPRÁCA S ORGANIZÁCIAMI

- Policajný zbor SR - zisťovanie počtu podvodov pri nakladaní s nehnuteľnosťami,
- Národná diaľničná spoločnosť – majetkoprávne usporiadanie pozemkov a zápis práv pre výstavbu diaľnic, rýchlostných ciest a súvisiacich stavieb,
- Pamiatkový úrad SR – evidovanie chránených skutočností v KN,
- Výskumný ústav pôdoznalectva a ochrany pôdy – aktualizácia a poskytovanie údajov bonitovaných pôdno-ekologických jednotiek a poskytovanie mapových podkladov,
- Slovenská agentúra životného prostredia - aktivity súvisiace s implementáciou zákona NR SR č. 3/2010 Z. z. o národnej infraštruktúre pre priestorové informácie, predovšetkým na príprave monitorovacej správy,
- Slovenská technická univerzita v Bratislave (ďalej len „STU“),
- Technická univerzita v Košiciach fakulta BERG – komisia na implementáciu JTSK03 do KN, komisia na overovanie osobitnej odbornej spôsobilosti,
- Komora geodetov a kartografov – novelizácia zákonov, účasť v skúšobnej komisii,
- Slovenská spoločnosť geodetov a kartografov.

INFORMÁCIE PODĽA ZÁKONA O SLOBODNOM PRÍSTUPE K INFORMÁCIÁM

Slobodný prístup k informáciám je v podmienkach ÚGKK SR v súlade so zákonom NR SR č. 211/2000 Z. z. o slobodnom prístupe k informáciám a o zmene a doplnení niektorých zákonov (zákon o slobode informácií) v znení neskorších predpisov upravený metodickým pokynom č. P-7665/2007 zo dňa 17. 12. 2007, ktorým sa upravujú vzťahy pri poskytovaní informácií zástupcom masovokomunikačných prostriedkov. Náklady za sprístupnenie informácií sú v súlade s § 21 zákona NR SR č. 211/2000 Z. z. o slobodnom prístupe k informáciám a o zmene a doplnení niektorých zákonov (zákon o slobode informácií) v znení neskorších predpisov upravené vyhláškou MF SR č. 481/2000 Z. z. o podrobnostiach úhrady nákladov za sprístupnenie informácií. Zákon NR SR č. 211/2000 Z. z. aj sadzobník poplatkov je zverejnený na internetovej stránke ÚGKK SR v záložke *ÚGKK/Verejný prístup k informáciám*.

V roku 2013 prišlo na ÚGKK SR celkovo 184 žiadostí o poskytnutie informácie podľa zákona o slobodnom prístupe k informáciám. Z celkového počtu 184 dožiadaní bolo 151 doručených e-mailom, ostatné žiadosti boli vybavované telefonicky.

PREHĽAD NAJČASTEJŠIE ŽIADANÝCH INFORMÁCIÍ PODĽA ZÁKONA O SLOBODNOM PRÍSTUPE K INFORMÁCIÁM

- Žiadosť o sprístupnenie informácii o opakovanom použití informácii verejného sektora, žiadosť o sprístupnenie databázy IS KN.
 - *Spôsob vybavenia: Žiadosti boli zamietnuté.*
- Žiadosť na postup správneho orgánu pri posudzovaní zmluvy, na ktorú sa vzťahuje § 47 ods. 2 Občianskeho zákonníka v rámci konania o návrhu na vklad.
 - *Spôsob vybavenia: Žiadosť bola zamietnutá.*
- Žiadosť o poskytnutie usmernenia resp. iných interných aktov riadenia ÚGKK SR.
 - *Spôsob vybavenia: Informácie boli poskytnuté.*
- Žiadosť o poskytnutie informácie vo forme ankety (informácie o monitoringu, o finančných nákladoch pri komunikácii s médiami, finančných nákladoch na vlastnú publikačnú činnosť, financovanie aktivít na podujatia určené pre verejnosť atď.)
 - *Spôsob vybavenia: Informácia bola poskytnutá.*
- Žiadosť o poskytnutie informácie pre zákonný postup správneho orgánu podľa katastrálneho zákona (či už v rámci vkladového konania, záznamového konania, konania o ROEP)
 - *Spôsob vybavenia: Takýto typ žiadostí zamietame.*
- Žiadosť o poskytnutie informácie, aké doklady je potrebné doložiť v prípade občana SR aj cudzieho štátneho príslušníka pri zmene údajov týkajúcich sa katastra (predovšetkým zmena trvalého pobytu)
 - *Spôsob vybavenia: Informácie boli poskytnuté. (V tejto súvislosti bol vypracovaný Oznam č. LPO 3255/2013 zo dňa 27.05.2013 - Postup žiadateľa pri podávaní žiadosti o zmenu údajov v katastri nehnuteľností v zmysle § 43 vyhlášky ÚGKK SR č. 461/2009 Z. z., ktorou sa vykonáva zákon NR SR č. 162/1995 Z. z. o katastri nehnuteľností a o zápise vlastníckych a iných práv k nehnuteľnostiam (katastrálny zákon) v znení neskorších predpisov, ktorý je zverejnený na webovom sídle ÚGKK SR v časti „Verejný prístup k informáciám“ a obdobné žiadosti sú ďalej vybavované odkazom na uvedený Oznam.)*
- Žiadosti o informáciu o spôsobe vybavenia podania zaevidovaného ÚGKK SR.
 - *Spôsob vybavenia: Informácie boli poskytnuté.*
- Žiadosť o informáciu, aké podmienky je potrebné splniť k vydaniu kópie listiny z katastrálneho operátu.
 - *Spôsob vybavenia: Informácie boli poskytnuté.*
- Žiadosti týkajúce sa právnej subjektivity okresných úradov vzniknutých po 01.10.2013.
 - *Spôsob vybavenia: Postúpené príslušnej povinnej osobe.*

MEDZINÁRODNÁ SPOLUPRÁCA

Orientácia medzinárodnej spolupráce rezortu geodézie, kartografie a katastra je ovplyvnená predovšetkým členstvom v Európskej únii a orientáciou zahraničnej politiky Slovenskej republiky.

V roku 2013 úrad pokračoval v intenzívnej medzinárodnej spolupráci. V dňoch 17.11.-18.11.2013 privítala predsedníčka ÚGKK SR predsedu Českého úradu zememeračského a katastrálneho a riaditeľa Zememeračského úradu z Českej republiky. Cieľom pravidelného stretnutia bola výmena skúseností v oblasti spravovania katastra nehnuteľností, jeho prepájania na iné registre, legislatívy ako aj tvorby referenčných priestorových údajov.



Návšteva z českého úradu zememeračského a katastrálneho


V nadväznosti na spoluprácu dohodnutú na stretnutí predsedov ÚGKK SR a Hlavného geodeta Poľska v roku 2013 v Bratislave bolo vypracované memorandum o spolupráci týchto úradov, ktoré bolo podpísané 17.05.2013 pri príležitosti konania 19. slovensko-poľsko-českých geodetických dní v Trenčianskych Tepliciach. V Memorande o porozumení bola dohodnutá spolupráca o oblasti výmeny a harmonizácie priestorových topografických údajov.



Podpis memoranda predsedami slovenského a poľského úradu

V júni 2013 navštívili zástupcovia katastrálneho úradu z Macedónska počas svojej študijnej cesty v rámci TAIEX. Cieľom ich záujmu bola harmonizácia priestorových údajov a služieb podľa požiadaviek európskej smernice INSPIRE.

EÚ má za cieľ v horizonte cca 8 rokov vybudovať európsku infraštruktúru pre priestorové informácie v zmysle Smernice 2007/2/ES (INSPIRE). Implementácia INSPIRE sa výrazne dotýka aj rezortu ÚGKK SR, pretože tento rezort má zákonnú povinnosť spravovať lokalizačné systémy, kataster nehnuteľností, referenčné údaje pre geografické informačné systémy, t. j. všetky témy, ktoré tvoria jadro priestorových informácií pre INSPIRE. Transpozícia Smernice bola premietnutá do nášho legislatívneho poriadku. V súlade so Smernicou a prijatým zákonom o národnej infraštruktúre priestorových informácií rezort ÚGKK SR ich implementuje v praxi, pričom sa ďalej riadi Nariadeniami, ktorými sa vykonáva táto smernica. V roku 2013 boli v rámci programu Operačný program Informatizácia spoločnosti zverejnené ďalšie služby priestorových údajov rezortu ÚGKK SR, ktorými si rezort plní svoje povinnosti vyplývajúce z tejto smernice.



The screenshot shows the Geoportál website interface. At the top, there are navigation links for 'Prihlásenie', 'Mapa stránok', and 'Textová verzia', along with language options 'SK' and 'EN'. The main navigation bar includes 'ÚDAJE', 'SLUŽBY', 'MAPOVÝ KLIENT ZBGIS', 'VYHĽADÁVACIA SLUŽBA', 'TRANSFORMAČNÁ SLUŽBA', and 'INSPIRE'. The 'INSPIRE' section is active, displaying a list of services under the heading 'INSPIRE'. The services listed are: 'Zobrazovacie služby' (highlighted), 'Ukladacie služby', 'Vyhľadávacie služby', 'Katalógové služby', and 'Transformačné služby'. Below this, there is a section for 'PORTÁLY' with links to 'GKÚ', 'Produkty a služby', 'SKPOS', 'Katastrálny portál', and 'ÚGKK SR'. There are also buttons for 'Helpdesk', 'eDesk', and 'CallCentrum'. The main content area contains text explaining that ÚGKK SR ensures the availability of reference data and information through electronic services, specifically mentioning the INSPIRE Directive (2007/2/ES) and the Administrative Units, Geographical Grid Systems, Geographical Names, Hydrography, and Transport Networks services. Each service is accompanied by a URL. At the bottom, there are links for 'Tlačiť' and 'Poslať stránku e-mailom', and a footer with copyright information for the Geodesic, Cartographic and Cadastre Office of the Slovak Republic.

Voľne dostupné mapové služby rezortu podľa smernice INSPIRE

Od roku 2008 sa ÚGKK SR aktívne podieľa na aktivitách Stáleho výboru pre kataster v EÚ (Permanent Committee on Cadastre - PCC), asociácie katastrálnych inštitúcií členských štátov EÚ. Jej cieľom je vytvárať vhodný priestor na prezentáciu aktivít EÚ a členských štátov týkajúcich sa katastra a na ich základe rozvíjať stratégie, navrhovať spoločné iniciatívy užívateľov. PCC nemá stále vedenie, ale predsedníctvo vykonáva vždy tá krajina, ktorá práve predsedá Európskej únii. V roku 2013 sa konali dve stretnutia. Cieľom bolo stretnutie členov a pozorovateľov Stáleho výboru a iných zainteresovaných inštitúcií a organizácií za účelom prerokovania otázok týkajúcich sa katastra nehnuteľností, geodetických aktivít, e-služieb a medzinárodnej spolupráce medzi európskymi združeniami a inštitúciami. Zároveň zúčastnení získali podrobnejšie informácie o úspechoch a nových trendoch v Litve.

ÚGKK SR sa aktívne zúčastňuje na aktivitách EUREF (podkomisia Medzinárodnej geodetickej asociácie pre definovanie referenčných systémov pre Európu), ktorá zabezpečuje jednotné európske referenčné systémy pre harmonizáciu priestorových údajov v Európe.

Taktiež ÚGKK SR je členom iniciatívy EUPOS (European Position Determination System), ktorej cieľom je vybudovanie unifikovanej pozemnej infraštruktúry na určovanie polohy v reálnom čase využitím globálnych navigačných satelitných systémov v jednotnom európskom súradnicovom systéme.

Do činnosti Európskeho výboru pre normalizáciu v rámci technickej komisie 287 (CEN/TC 287) a do činnosti Medzinárodnej organizácie pre normalizáciu v rámci technickej komisie 211 (ISO/TC211), ktoré sa zaoberajú oblasťou geografických informácií je ÚGKK SR zapojený od roku 1999. Úrad spolupracuje so všetkými susednými štátmi v oblasti prepojenia geodetických základov, dokumentácie priebehu štátnych hraníc ako aj vzájomnej informovanosti o smeroch rozvoja príslušných inštitúcií.

Z profesijného hľadiska je pre Úrad dôležitým členstvom v spoločenstve EuroGeographics, ktoré združuje 58 národných geodeticko-kartografických a katastrálnych autorít 46 európskych krajín. Hlavnou úlohou spoločenstva je podporovať výmenu geografických informácií, vrátane informácií topografického mapovania, medzi príslušnými národnými inštitúciami v Európe, ako aj medzi Európou a ostatnými krajinami sveta, vytvárať tak vhodné podklady pre politiky EÚ a formulovať strategické zámery rozvoja geodézie, kartografie a katastra. Spolupráca spočíva v angažovaní sa v európskej legislatívnej a administratívnej politike a v organizácii informačných služieb predovšetkým cez Internet. Spolupráca sa realizuje prostredníctvom činností odborných pracovných skupín a v uskutočňovaní zámerov v medzinárodných projektoch.

Ako člen asociácie rezort aj v roku 2013 poskytoval aktualizované údaje do spoločných produktov, ktorými si harmonizované súbory údajov:

- EuroGlobalMap – mierka 1:1 000 000
- EuroregionalMap – mierka 1:250 000
- EuroBoundaryMap – administratívne hranice v mierke 1:100 000
- EuroDEM – výškový model terénu.

ÚDAJE ZA PREBIEHAJÚCI ROK 2014

PLÁN LEGISLATÍVNYCH ÚLOH ÚGKK SR NA ROK 2014

ÚGKK SR plánuje v roku 2014 predložiť do legislatívneho procesu tieto materiály:

- Návrh zákona o katastri nehnuteľností a o zmene niektorých zákonov.
- Návrh zákona o geodézii a kartografii a o zmene a doplnení zákona Národnej rady Slovenskej republiky č. 216/1995 Z. z. o Komore geodetov a kartografov v znení neskorších predpisov.
- Návrh vyhlášky, ktorou sa upravujú podrobnosti o zápise vlastníckych a iných práv k nehnuteľnostiam do katastra nehnuteľností
- Návrh vyhlášky, ktorou sa upravujú podrobnosti o geodetických a kartografických činnostiach na úseku katastra
- Návrh vyhlášky, ktorou sa vykoná zákon o geodézii a kartografii.
- Návrh vyhlášky, ktorou sa vydá spravovací poriadok.

ROZPOČET NA BEŽNÝ ROK

Vláda Slovenskej republiky uznesením č. 588 zo dňa 10.10.2013 schválila návrh štátneho rozpočtu a návrh rozpočtov kapitol štátneho rozpočtu na rok 2014. Vládny návrh zákona o štátnom rozpočte na rok 2014 bol prerokovaný v Národnej rade Slovenskej republiky a schválený dňa 12.12.2013 zákonom č. 473/2013 Z. z.

Rozpis záväzných ukazovateľov štátneho rozpočtu na rok 2014 pre ÚGKK SR:

Príjmy 345 000 €
 Výdavky 15 131 253 €

Schválený rozpočet kapitoly podľa programovej štruktúry:

Upravený rozpočet	Suma / €
Geodézia, kartografia a kataster	15 129 553
Kataster nehnuteľností	11 297 820
ÚGKK SR	11 297 820
Usporiadanie pozemkového vlastníctva	320 000
Geodézia a kartografia	3 511 733
Hospodárska mobilizácia	1 700

PRIORITY REZORTU GEODÉZIE, KARTOGRAFIE A KATASTRA NA ROK 2014

V súvislosti s ďalšou perspektívou rozvoja katastra nehnuteľností je hlavnou úlohou ÚGKK SR zaradenie nového katastrálneho zákona a zákona o geodézii a kartografii a k nim vykonávajúcich vyhlášok do legislatívneho konania, ich schválenie, s predpokladanou účinnosťou 1. júla 2015. Taktiež kľúčovou úlohou je informatizácia rezortu GK a K a s tým spojené pokračovanie prác na schválených projektoch v rámci Operačného programu informatizácie spoločnosti – Elektronické služby katastra nehnuteľností.

PRIORITY NA ÚSEKU KATASTRA:

- plnenie zákonom stanovených činností a lehôt,
- vyhlásenie vektorových katastrálnych máp vo všetkých katastrálnych územiach,
- dokončenie zostavovania a preberania registrov obnovennej evidencie niektorých pozemkov,
- tvorba a aktualizácia súboru prevzatých meraní v katastrálnych územiach, v ktorých je spravovaná vektorová katastrálna mapa transformovaná,
- doplnenie vektorovej katastrálnej mapy implementovanej o všetky číselné výsledky meraní,
- poskytnutie súčinnosti na projekte elektronické služby katastra nehnuteľností, (čistenie údajov KN, migrácia, testovanie, školenie, tvorba metodiky),
- dokončiť digitalizáciu vektorových katastrálnych máp určeného operátu a tieto udržiavať vo využiteľnom stave,
- elektronické vedenie listov vlastníctva a optimalizovanie počtu listov vlastníctva,
- vytvoriť voľne prístupný aktualizovaný informačný systém obsahujúci základné informácie o kvalite súboru geodetických informácií v každom k. ú.,
- vo vybraných katastrálnych územiach zabezpečiť dokončenie, prevzatie a vyhlásenie platnosti katastrálneho operátu po obnove katastrálneho operátu novým mapovaním.

PRIORITY PRE OBLASŤ GEODETICKÝCH ZÁKLADOV

- zabezpečenie komplexnej prevádzky Slovenskej priestorovej observačnej služby **SKPOS®**
- komplexné riešenie výškových geodetických základov.

PRIORITY PRE OBLASŤ PRIESTOROVÝCH ÚDAJOV

- aktualizácia základnej bázy geografických informačných systémov fotogrametrickým spracovaním, z katastra nehnuteľností („KN“) a iných externých zdrojov,
- tvorba ortofotosnímkov v rámci iniciatívy Ministerstva pôdohospodárstva a rozvoja vidieka SR.

ZÁVER

Na správach katastra a po zmene organizácie miestnej štátnej správy na okresných úradoch, katastrálnych odboroch dôraz sa kládol na rozhodovanie o návrhu na vklad, zápisy listín, preberanie registrov, práce súvisiace s konaním o obnove evidencie niektorých pozemkov a právnych vzťahov k nim, nadväzujúce opravy údajov katastra a ich zápis a poskytovanie informácií.

V roku 2013 prijatím vyhlášky č. 87/2013 Z. z., ktorou sa mení vyhláška č. 461/2009 Z. z. bola významne riešená otázka kvality súboru geodetických informácií. Okrem iného bol zavedený súbor prevzatých meraní pre k. ú. s vektorovou katastrálnou mapou nečíselnou, ktorý obsahuje všetky číselné výsledky meraní zapísaných do platného stavu operátu katastra nehnuteľností.

GKÚ a VÚGK plnil v priebehu roka 2013 sledované úlohy v zmysle „Kontraktov o realizácii geodetických, kartografických a katastrálnych služieb a plnení edičného plánu ÚGK SR a výskumných úloh na rok 2013“.

ÚGKK SR spustením nového geoportálu v roku 2013 ako významného výsledku svojej činnosti, sprístupnil referenčné priestorové údaje ZBGIS širokej odbornej aj laickej verejnosti. Tieto údaje tvoria lokalizačný a geometrický základ národnej infraštruktúry pre priestorové informácie a vytvárajú základný mapový podklad pre inštitúcie verejnej správy na zobrazovanie vlastných predmetov záujmu.

Okrem štandardných úloh rezortu geodézie, kartografie a katastra, ktoré sú financované zo štátneho rozpočtu, v roku 2014 bude dôležité pokračovať v riešení schválených národných projektov zaradených do OPIS a to: ESKN a ESKN - ZB GIS. Prostredníctvom projektov rezort rieši komplexnú a efektívnu digitalizáciu administratívnych, správnych, rozhodovacích a riadiacich procesov na úseku katastra nehnuteľností.

